

# IRIONA, COLÓN



## IRIONA, COLÓN

### Origen del Municipio

Era una aldea de Trujillo, se fundó el municipio en Iriona Viejo en 1892. En 1895 fue trasladado al Puerto Buchard. En 1896 era un municipio del Distrito de la Mosquitia.

Fuente: Historia de los municipios de Honduras / Carmen Fiallos

### Datos Históricos

**Cuadro N°1**

**POBLACIÓN TOTAL DE IRIONA, POR SEXO  
SEGÚN AÑO CENSAL**

AÑO	TOTAL	HOMBRE	MUJER
1901	2,981	1,311	1,670
1905	3,359	1,566	1,793
1916	3,587	1,620	1,967
1926	5,462	2,715	2,747
1930	7,168	3,721	3,447
1935	8,184	4,668	3,516
1940	8,525	4,073	4,452
1945	8,216	3,945	4,271
1950	9,599	1,560	8,039
1961	4,615	2,029	2,586
1974	5,342	2,381	2,961
1988	8,162	3,886	4,276
2001	16,644	8,469	8,175
2013	20,730	10,548	10,182

Fuente: Censos Ine

**Grafico N°1**



Fuente: Censos INE

### Datos Actuales

Teniendo una extensión territorial aproximada de 3,986 km<sup>2</sup>, está conformado por 11 aldeas y 175 caseríos registrados en el Censo Nacional de Población y Vivienda de 2013, el código de identificación geográfica de Iriona, Colón es 0203.

### Corporación Municipal

Nombre	Cargo
WILMER RENAN GUZMAN MURILLO	Alcalde Municipal
ROSA LIDIA GONZALEZ VELASQUEZ	Vice-Alcalde Municipal
LAZARO ERAZO GUIFARRO	Regidor (a)
MIGUEL OSORIO MEJIA	Regidor (a)
GLORIA YESSENIA MONJE RUBIO	Regidor (a)
FRANCISCO ANTONIO GUZMAN MURILLO	Regidor (a)
RAMON SOSA RODRIGUEZ	Regidor (a)
BARTOLOME GUTIERREZ GARCIA	Regidor (a)
CLAUDIO MEJIA NORALES	Regidor (a)
AMPARO CLAROS CASTELLANOS	Regidor (a)

Fuente: TSE

**Cuadro N°2**

**Total de población al 2018 según  
rangos de edad quinquenales, por  
sexo, y área urbano y rural**

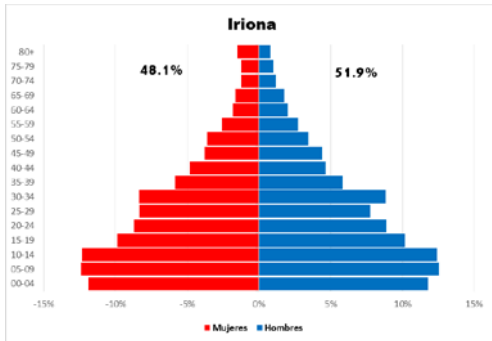
TOTAL	TOTAL	HOMBRE	MUJER	URBANO	RURAL
	21,967	11,411	10,556	-	21,967
0-4	2,600	1,345	1,255	-	2,600
5-9	2,741	1,430	1,311	-	2,741
10-14	2,715	1,415	1,300	-	2,715
15-19	2,202	1,160	1,042	-	2,202
20-24	1,933	1,013	921	-	1,933
25-29	1,762	881	880	-	1,762
30-34	1,891	1,007	883	-	1,891
35-39	1,278	663	615	-	1,278
40-44	1,038	530	509	-	1,038
45-49	904	501	403	-	904
50-54	772	392	380	-	772
55-59	587	312	274	-	587
60-64	417	228	189	-	417
65-69	374	198	176	-	374
70-74	263	133	130	-	263
75-79	239	111	129	-	239
80+	252	93	159	-	252

Fuente: Proyecciones de Población 2018

La población es de 21,967 personas la cual está compuesta por 11,411 hombres y 10,556 mujeres. Con una población en el área rural de 21,967 personas.

**Grafico N°2**

**Pirámide Poblacional**



Fuente: Proyecciones de Población 2018

La población del municipio está compuesta por un 51.9% de hombres y 48.1 % de mujeres.

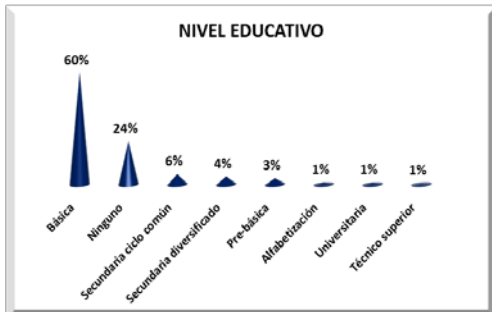
**Grafico N°3**



Fuente: Censo Nacional de Población y Vivienda 2013

El 5% de la población hace 5 años residía en otro lugar del país.

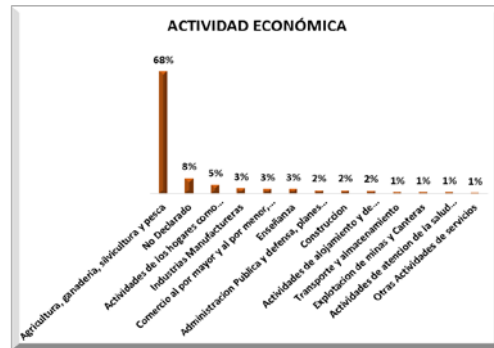
**Grafico N°4**



Fuente: Censo Nacional de Población y Vivienda 2013

El 60% de la población cuenta con un nivel educativo de Básica.

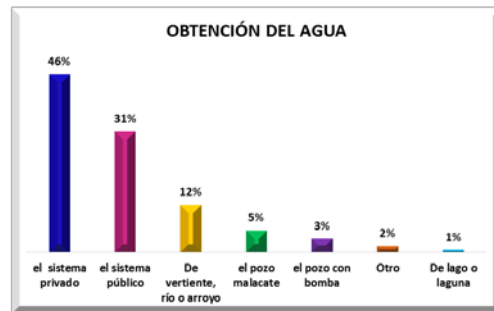
**Grafico N°5**



Fuente: Censo Nacional de Población y Vivienda 2013

El 68% de la población se dedica a la Agricultura, ganadería, silvicultura y pesca.

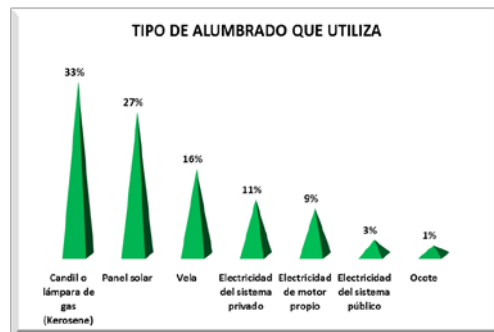
**Grafico N°6**



Fuente: Censo Nacional de Población y Vivienda 2013

La principal fuente de obtención del agua es el sistema privado con 46%.

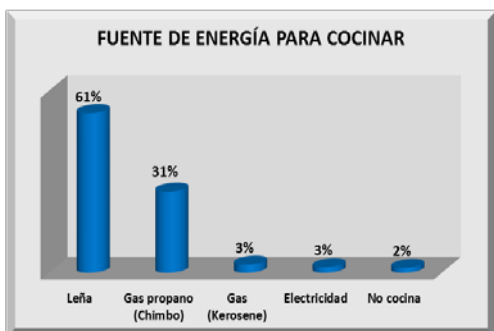
**Grafico N°7**



Fuente: Censo Nacional de Población y Vivienda 2013

La principal fuente de alumbrado en sus viviendas es el candil o lámpara de gas (Kerosene) con 33%.

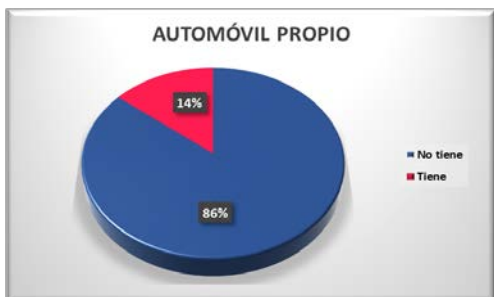
### Grafico N°8



Fuente: Censo Nacional de Población y Vivienda 2013

Los hogares tienen como principal fuente para cocinar la leña con un 61%.

### Grafico N°9



Fuente: Censo Nacional de Población y Vivienda 2013

El 14% de los hogares cuentan con automóvil propio.

### Grafico N°10



Fuente: Directorio de establecimientos económicos 2010/registros administrativos de alcaldías municipales

Del total de establecimientos económicos de este municipio el 92% pertenece al sector comercio al por mayor y al por menor; reparación de vehículos.



Instituto Nacional de Estadística, Honduras.  
Lomas del Guijarro, Edificio Plaza Guijarro, 5to piso.  
Tegucigalpa, M.D.C. Honduras C.A. Apartado Postal: 15031  
Teléfonos: (504) 2239-7154 / 2239-7156 / 2239-7194  
Fax: (504) 2221-2911  
[www.ine.gob.hn](http://www.ine.gob.hn) [inehn@hotmail.com](mailto:inehn@hotmail.com)