

LA LIMA, CORTES



LA LIMA, CORTES

Origen del Municipio

Posiblemente La Lima fue fundada en 1871, siendo sus primeros pobladores Francisco Aguiluz y Salomé Cruz. Era una aldea del municipio de San Manuel, el 29 de mayo de 1923 se anexa al municipio de San Pedro Sula.

Fuente: Historia de los municipios de Honduras / Carmen Fiallos

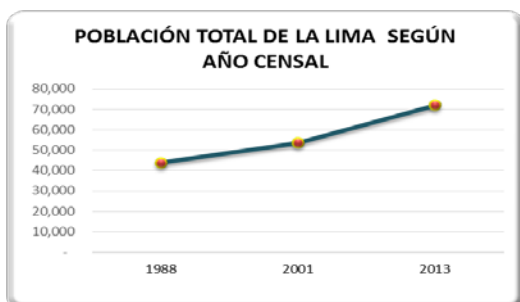
Datos Históricos

Cuadro N°1

POBLACIÓN TOTAL DE LA LIMA, POR SEXO SEGÚN AÑO CENSAL			
AÑO	TOTAL	HOMBRE	MUJER
1988	43,783	21,475	22,308
2001	53,594	25,789	27,805
2013	71,910	34,209	37,701

Fuente: Censos Ine

Grafico N°1



Fuente: Censos INE

Datos Actuales

Teniendo una extensión territorial aproximada de 115 km², está conformado por 4 aldeas y 39 caseríos registrados en el Censo Nacional de Población y Vivienda de 2013, el código de identificación geográfica de La Lima, Cortes es 0512.

Corporación Municipal

Nombre	Cargo
JOSE SANTIAGO MOTIÑO LOPEZ	Alcalde Municipal
KARLA JANETH ENAMORADO SAGASTUME	Vice-Alcalde Municipal
ROBERTO RENE AYESTAS AVILA	Regidor (a)
ASTOR ADOLFO AMAYA FUENTES	Regidor (a)
JESUS AMADEO HERNANDEZ ROMERO	Regidor (a)
ANA DEL CARMEN MURILLO MENDOZA	Regidor (a)
JOSE LEONARDO VIERA ZAVALA	Regidor (a)
ROSA EVA CASTILLO MADRID	Regidor (a)
OSWALDO MARTINEZ ALVAREZ	Regidor (a)
HERIBERTO ESPINAL	Regidor (a)

Fuente: TSE

Cuadro N°2

Total de población al 2018 según rangos de edad quinquenales, por sexo, y área urbano y rural

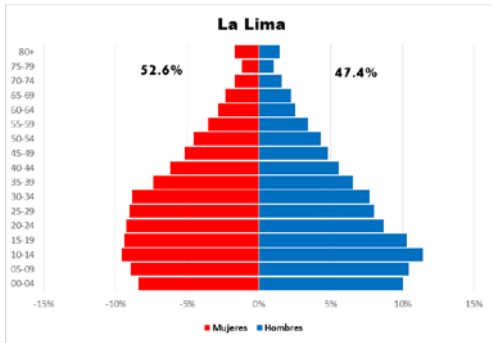
TOTAL	TOTAL	HOMBRE	MUJER	URBANO	RURAL
	80,404	38,141	42,263	73,449	6,955
0-4	7,380	3,822	3,558	6,716	664
5-9	7,755	3,980	3,775	7,085	670
10-14	8,410	4,358	4,052	7,682	728
15-19	7,889	3,930	3,959	7,120	769
20-24	7,221	3,311	3,910	6,484	737
25-29	6,881	3,068	3,813	6,289	592
30-34	6,681	2,938	3,743	6,150	531
35-39	5,591	2,488	3,102	5,178	413
40-44	4,727	2,115	2,612	4,374	353
45-49	4,001	1,824	2,176	3,647	353
50-54	3,569	1,641	1,928	3,269	301
55-59	2,797	1,299	1,498	2,555	242
60-64	2,164	960	1,204	1,979	185
65-69	1,848	857	991	1,693	155
70-74	1,319	604	715	1,211	108
75-79	906	394	511	836	70
80+	1,266	553	713	1,182	84

Fuente: Proyecciones de Población 2018

La población es de 80,404 personas la cual está compuesta por 38,141 hombres y 42,263 mujeres. Con una población en el área urbana de 73,449 personas y en el área rural de 6,955 personas.

Grafico N°2

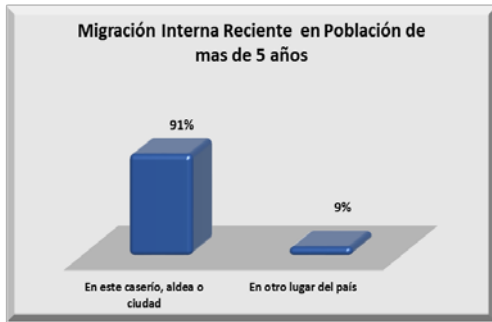
Pirámide Poblacional



Fuente: Proyecciones de Población 2018

La población del municipio está compuesta por un 47.4% de hombres y 52.6% de mujeres.

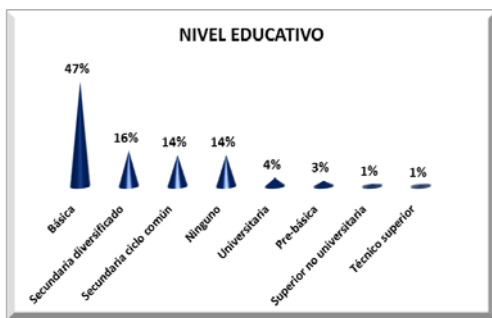
Grafico N°3



Fuente: Censo Nacional de Población y Vivienda 2013

El 9% de la población hace 5 años residía en otro lugar del país.

Grafico N°4



Fuente: Censo Nacional de Población y Vivienda 2013

El 47% de la población cuenta con un nivel educativo de Básica.

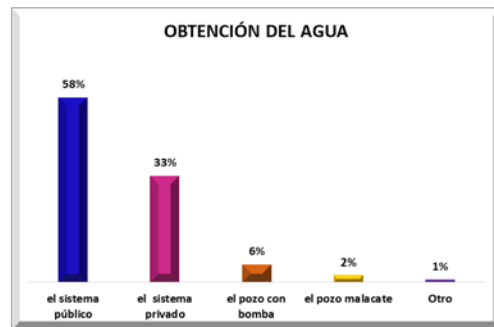
Grafico N°5



Fuente: Censo Nacional de Población y Vivienda 2013

El 24% de la población se dedica a la Industria Manufacturera.

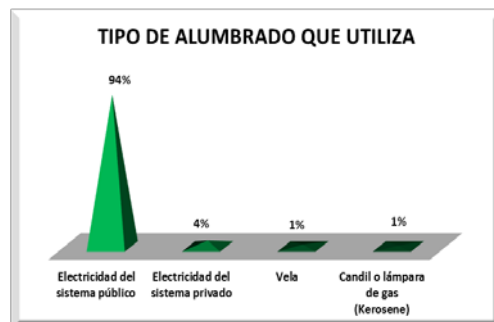
Grafico N°6



Fuente: Censo Nacional de Población y Vivienda 2013

La principal fuente de obtención del agua es el sistema público con 58%.

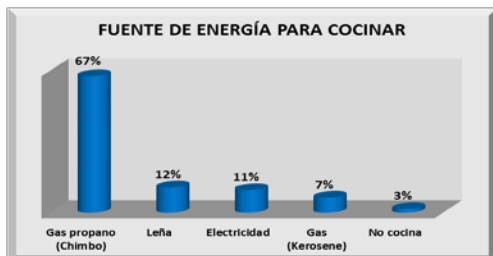
Grafico N°7



Fuente: Censo Nacional de Población y Vivienda 2013

La principal fuente de alumbrado en sus viviendas es la electricidad del sistema público con 94%.

Grafico N°8



Fuente: Censo Nacional de Población y Vivienda 2013

Los hogares tienen como principal fuente para cocinar el gas propano (chimbo) con un 67%.

Grafico N°9



Fuente: Censo Nacional de Población y Vivienda 2013

El 22% de los hogares cuentan con automóvil propio.

Grafico N°10



Fuente: Directorio de establecimientos económicos 2010/registros administrativos de alcaldías municipales

Del total de establecimientos económicos de este municipio el 56% pertenece al sector comercio al por mayor y al por menor; reparación de vehículos.



Instituto Nacional de Estadística, Honduras.
Lomas del Guijarro, Edificio Plaza Guijarro, 5to piso.
Tegucigalpa, M.D.C. Honduras C.A. Apartado Postal: 15031
Teléfonos: (504) 2239-7154 / 2239-7156 / 2239-7194
Fax: (504) 2221-2911
www.ine.gob.hn inehn@hotmail.com