

LAMANI, COMAYAGUA



LAMANI, COMAYAGUA

Origen del Municipio

En 1684 ya figuraba como pueblo con el nombre de Manianí. Formó parte de La Paz en 1869, pero el 18 de junio de 1877, con el radio que abraza su jurisdicción municipal, se agrega al departamento de Comayagua y en la División Política territorial de 1889, era uno de los municipios del Distrito de San Antonio (Villa de San Antonio). La originalidad de su nombre, significa “Lugar de Alfareros”.

Fuente: Historia de los municipios de Honduras / Carmen Fiallos

Datos Históricos

Cuadro N°1

POBLACIÓN TOTAL DE LAMANI, POR SEXO SEGÚN AÑO CENSAL			
AÑO	TOTAL	HOMBRE	MUJER
1901	901	468	433
1905	1,012	480	532
1910	1,287	623	664
1916	1,339	662	677
1926	1,124	541	583
1930	1,947	964	983
1935	2,083	1,091	992
1940	2,233	1,077	1,156
1945	2,458	1,224	1,234
1950	2,799	1,367	1,432
1961	1,803	899	904
1964	2,844	1,426	1,418
1988	3,439	1,734	1,705
2001	4,959	2,502	2,457
2013	7,009	3,443	3,566

Fuente: Censos Ine

Grafico N°1



Fuente: Censos INE

Datos Actuales

Teniendo una extensión territorial aproximada de 309 km², está conformado por 8 aldeas y 67 caseríos registrados en el Censo Nacional de Población y Vivienda de 2013, el código de identificación geográfica de Lamani, Comayagua es 0307.

Corporación Municipal

Nombre	Cargo
RONALD GARCIA	Alcalde Municipal
BERTHA JULIA LIZARDO CACERES	Vice-Alcalde Municipal
ELIAS MORENO MEDRANO	Regidor (a)
MARIO ALEXIS BONILLA MACIAS	Regidor (a)
MODESTO CASTRO IZAGUIRRE	Regidor (a)
EVELYN ESTHER BUSTILLO MORENO	Regidor (a)
MARY LISET DAVID DIAZ	Regidor (a)
JOSE MARIA MORENO LIZARDO	Regidor (a)

Fuente: TSE

Cuadro N°2

Total de población al 2018 según rangos de edad quinquenales, por sexo, y área urbano y rural

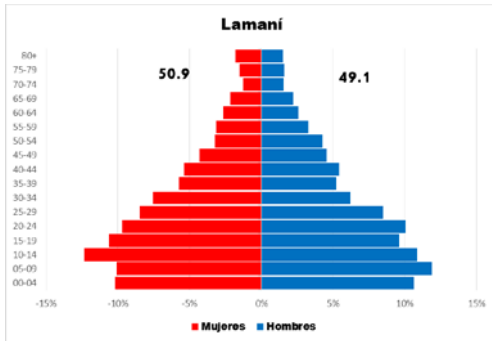
EDAD	TOTAL	HOMBRE	MUJER	URBANO	RURAL
	7,306	3,585	3,721	2,791	4,515
0-4	761	382	379	297	463
5-9	800	425	375	307	493
10-14	848	390	459	333	516
15-19	739	345	394	295	444
20-24	721	361	361	273	448
25-29	619	304	314	223	396
30-34	503	223	280	177	326
35-39	401	188	213	138	263
40-44	395	195	200	140	256
45-49	324	164	160	132	192
50-54	274	153	121	110	164
55-59	234	117	117	92	142
60-64	191	93	98	77	114
65-69	159	79	80	58	101
70-74	103	56	47	45	58
75-79	113	56	56	42	70
80+	121	54	67	51	70

Fuente: Proyecciones de Población 2018

La población es de 7,306 personas la cual está compuesta por 3,585 hombres y 3,721 mujeres. Con una población en el área urbana de 2,791 personas y en el área rural de 4,515.

Grafico N°2

Pirámide Poblacional



Fuente: Proyecciones de Población 2018

La población del municipio está compuesta por un 49.1% de hombres y 50.9 % de mujeres.

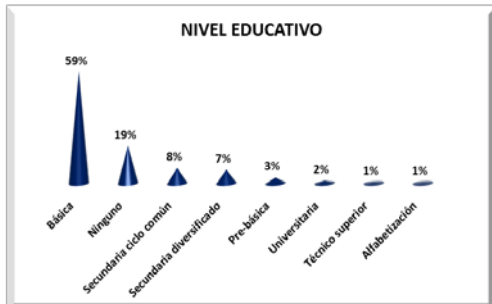
Grafico N°3



Fuente: Censo Nacional de Población y Vivienda 2013

El 4% de la población hace 5 años residía en otro lugar del país.

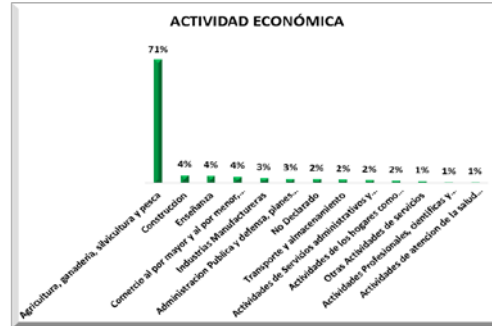
Grafico N°4



Fuente: Censo Nacional de Población y Vivienda 2013

El 59% de la población cuenta con un nivel educativo de Básica.

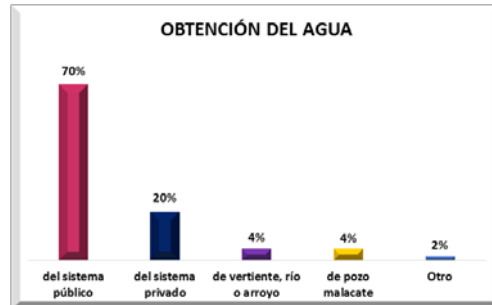
Grafico N°5



Fuente: Censo Nacional de Población y Vivienda 2013

El 71% de la población se dedica a la Agricultura, ganadería, silvicultura y pesca.

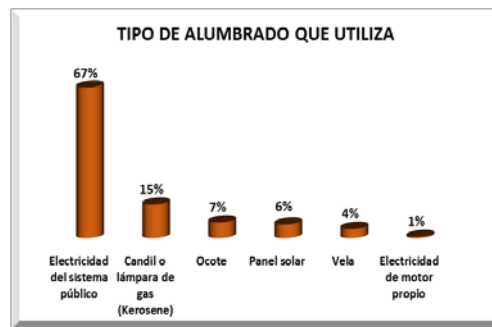
Grafico N°6



Fuente: Censo Nacional de Población y Vivienda 2013

La principal fuente de obtención del agua es el sistema público con 70%.

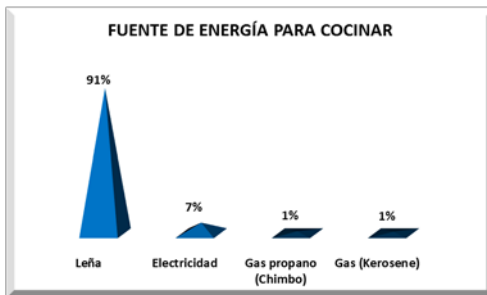
Grafico N°7



Fuente: Censo Nacional de Población y Vivienda 2013

La principal fuente de alumbrado en sus viviendas es la electricidad del sistema público con 67%.

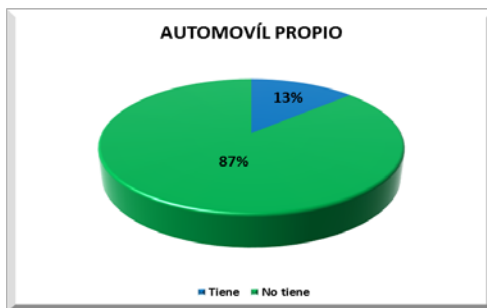
Grafico N°8



Fuente: Censo Nacional de Población y Vivienda 2013

Los hogares tienen como principal fuente para cocinar la leña con un 91%.

Grafico N°9



Fuente: Censo Nacional de Población y Vivienda 2013

El 13% de los hogares cuentan con automóvil propio.

Grafico N°10



Fuente: Directorio de establecimientos económicos 2010/registros administrativos de alcaldías municipales

Del total de establecimientos económicos de este municipio el 48% pertenece al sector comercio al por mayor y al por menor; reparación de vehículos.



Instituto Nacional de Estadística, Honduras.
Lomas del Guijarro, Edificio Plaza Guijarro, 5to piso.
Tegucigalpa, M.D.C. Honduras C.A. Apartado Postal: 15031
Teléfonos: (504) 2239-7154 / 2239-7156 / 2239-7194
Fax: (504) 2221-2911
www.ine.gob.hn inehn@hotmail.com