

LIMÓN, COLÓN



LIMÓN, COLÓN

Origen del Municipio

En el censo de población de 1887 aparece como aldea de Trujillo. Se le dio categoría de municipio mediante acuerdo con fecha de 17 de noviembre de 1917.

Fuente: Historia de los municipios de Honduras / Carmen Fiallos

Datos Históricos

Cuadro N°1

**POBLACIÓN TOTAL DE LIMON, POR SEXO
SEGÚN AÑO CENSAL**

AÑO	TOTAL	HOMBRE	MUJER
1926	643	243	400
1927	840	442	398
1930	1,059	524	535
1935	1,960	835	1,125
1940	1,280	578	702
1945	1,384	606	778
1950	1,075	447	628
1961	1,776	818	958
1974	2,519	1,177	1,342
1988	5,157	2,555	2,602
2001	8,331	4,234	4,097
2013	13,742	6,868	6,874

Fuente: Censos Ine

Grafico N°1



Fuente: Censos INE

Datos Actuales

Teniendo una extensión territorial aproximada de 598 km², está conformado por 3 aldeas y 80 caseríos registrados en el Censo Nacional de Población y Vivienda de 2013, el código de identificación geográfica de Limón, Colón es 0204.

Corporación Municipal

Nombre	Cargo
JORGE ORLANDO MARTINEZ TORRES	Alcalde Municipal
NOEMI MONCADA RODRIGUEZ	Vice-Alcalde Municipal
LIZ ABRAHAM NORALES RAMOS	Regidor (a)
ABAD BERNARDO RAMOS RAMIREZ	Regidor (a)
SHELDON LENIN AVILA SALINAS	Regidor (a)
GLADIS ONDINA CASTRO RAMIREZ	Regidor (a)
ANA BELINDA ESCOTO ZUNIGA	Regidor (a)
JONNY ROBERTO PAZ GOFF	Regidor (a)
JUAN RAMON MANAIZA TOVAR	Regidor (a)
JOAQUIN CHICAS	Regidor (a)

Fuente: TSE

Cuadro N°2

**Total de población al 2018 según
rangos de edad quinquenales, por
sexo, y área urbano y rural**

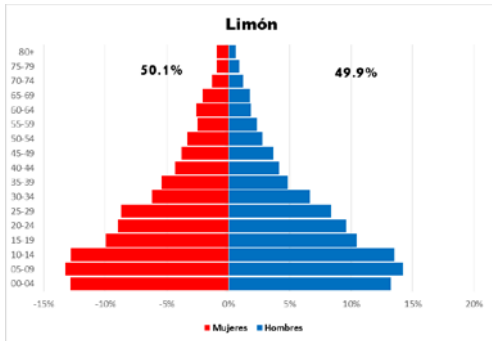
TOTAL	TOTAL	HOMBRE	MUJER	URBANO	RURAL
	15,446	7,714	7,732	8,581	6,865
0-4	2,009	1,017	992	1,065	943
5-9	2,119	1,095	1,024	1,153	967
10-14	2,032	1,042	989	1,188	844
15-19	1,577	808	769	905	672
20-24	1,432	739	693	739	693
25-29	1,319	644	675	700	620
30-34	989	511	479	514	475
35-39	793	374	419	388	405
40-44	652	318	334	363	289
45-49	574	280	294	304	270
50-54	473	215	258	288	185
55-59	373	179	195	227	147
60-64	344	142	202	232	112
65-69	299	137	161	192	107
70-74	199	96	103	142	57
75-79	141	69	72	98	43
80+	120	48	72	82	38

Fuente: Proyecciones de Población 2018

La población es de 15,446 personas la cual está compuesta por 7,714 hombres y 7,732 mujeres. Con una población en el área urbana de 8,581 personas y en el área rural de 6,865 personas.

Grafico N°2

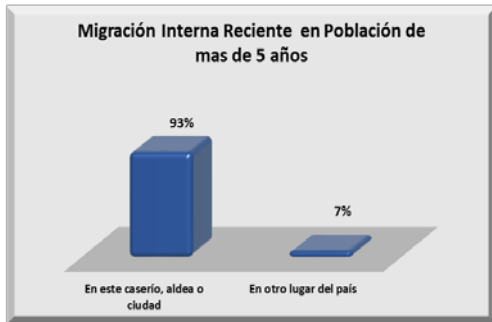
Pirámide Poblacional



Fuente: Proyecciones de Población 2018

La población del municipio está compuesta por un 49.9% de hombres y 50.1 % de mujeres.

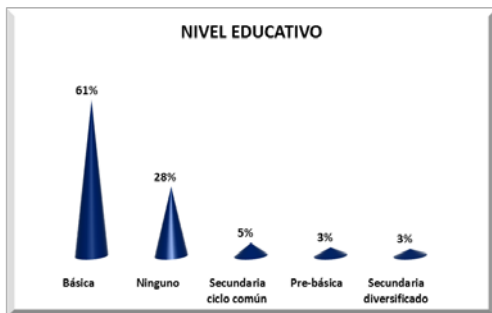
Grafico N°3



Fuente: Censo Nacional de Población y Vivienda 2013

El 7% de la población hace 5 años residía en otro lugar del país.

Grafico N°4



Fuente: Censo Nacional de Población y Vivienda 2013

El 61% de la población cuenta con un nivel educativo de Básica.

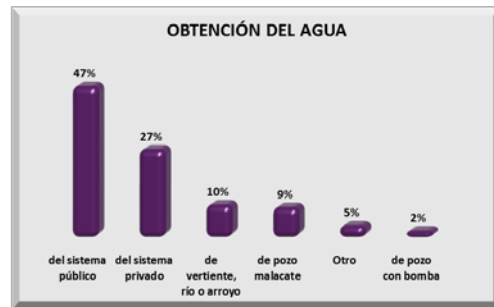
Grafico N°5



Fuente: Censo Nacional de Población y Vivienda 2013

El 65% de la población se dedica a la Agricultura, ganadería, silvicultura y pesca.

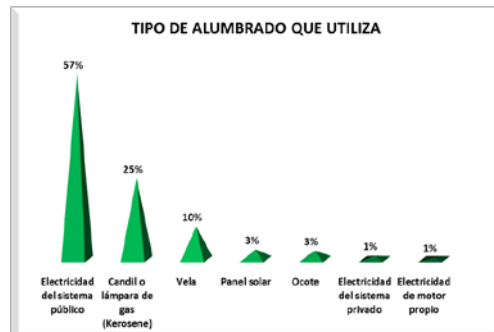
Grafico N°6



Fuente: Censo Nacional de Población y Vivienda 2013

La principal fuente de obtención del agua es el sistema público con 47%.

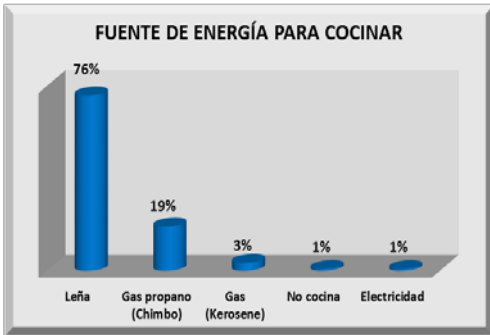
Grafico N°7



Fuente: Censo Nacional de Población y Vivienda 2013

La principal fuente de alumbrado en sus viviendas es la electricidad del sistema público con 57%.

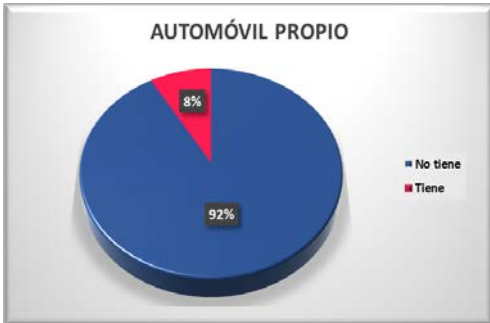
Grafico N°8



Fuente: Censo Nacional de Población y Vivienda 2013

Los hogares tienen como principal fuente para cocinar la leña con un 76%.

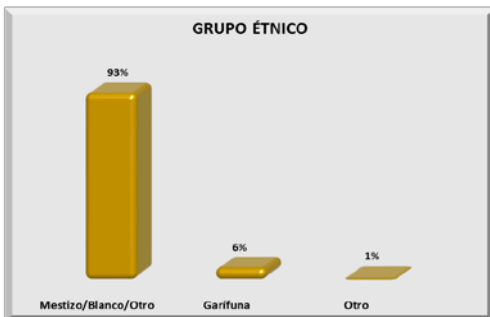
Grafico N°9



Fuente: Censo Nacional de Población y Vivienda 2013

El 8% de los hogares cuentan con automóvil propio.

Grafico N°10



Fuente: Censo Nacional de Población y Vivienda 2013

El 6% de la población del municipio se auto identificó como Garífuna.

Grafico N°11



Fuente: Directorio de establecimientos económicos 2010/registros administrativos de alcaldías municipales

Del total de establecimientos económicos de este municipio el 70% pertenece al sector comercio al por mayor y al por menor; reparación de vehículos.



Instituto Nacional de Estadística, Honduras.
Lomas del Guijarro, Edificio Plaza Guijarro, 5to piso.
Tegucigalpa, M.D.C. Honduras C.A. Apartado Postal: 15031
Teléfonos: (504) 2239-7154 / 2239-7156 / 2239-7194
Fax: (504) 2221-2911
www.ine.gob.hn inehn@hotmail.com