

**AHUAS,**  
**GRACIAS A DIOS**  
INFORMACIÓN GENERAL / 2018

## AHUAS, GRACIAS A DIOS

### Origen del Municipio

Fundado en 1996.

Fuente: Historia de los municipios de Honduras / Carmen Fiallos

### Datos Históricos

#### Cuadro N°1

##### POBLACIÓN TOTAL DE AHUAS, POR SEXO SEGÚN AÑO CENSAL

AÑO	TOTAL	HOMBRE	MUJER
2001	6,039	2,963	3,076
2013	8,095	3,979	4,116

Fuente: Censos Ine

#### Grafico N°1



Fuente: Censos INE

### Datos Actuales

Teniendo una extensión territorial aproximada de 1,800 km<sup>2</sup>, está conformado por 6 aldeas y 23 caseríos registrados en el Censo Nacional de Población y Vivienda de 2013, el código de identificación geográfica de Ahuas, Gracias a Dios es 0904.

### Corporación Municipal

Nombre	Cargo
BLADIMIR BORDAS REYES	Alcalde Municipal
ELMINA OLOPIO LEZAMA	Vice-Alcalde Municipal
LUCIO ORDOÑEZ BAQUEDANO	Regidor (a)
JUDITH GUIDO TRAPP	Regidor (a)
SERGIO MACLAUTH WITHOL	Regidor (a)
WILMER ELIAS BLUCHA EULOPIO	Regidor (a)
RUBEN MORALES LOPEZ	Regidor (a)
MORAZAN WALDAN NAVAS	Regidor (a)

Fuente: TSE

## Cuadro N°2

### Total de población al 2018 según rangos de edad quinquenales, por sexo, y área urbano y rural

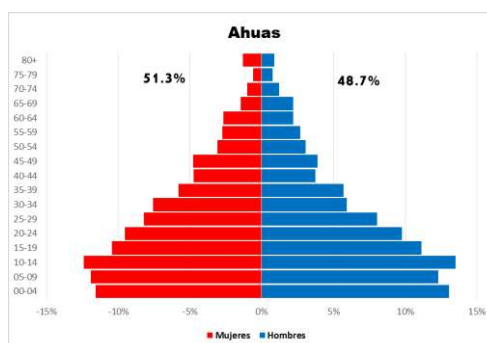
	TOTAL	HOMBRE	MUJER	URBANO	RURAL
	8,852	4,312	4,540	5,716	3,136
0-4	1,088	563	525	681	407
5-9	1,071	531	541	672	399
10-14	1,145	582	563	726	419
15-19	955	480	475	643	312
20-24	854	421	433	527	327
25-29	720	346	374	456	264
30-34	600	255	344	342	258
35-39	510	246	264	347	163
40-44	377	161	216	238	139
45-49	385	167	218	286	99
50-54	273	132	141	191	82
55-59	241	115	125	156	84
60-64	215	95	121	157	59
65-69	162	95	67	109	54
70-74	99	53	46	68	30
75-79	60	32	28	39	21
80+	97	37	60	78	19

Fuente: Proyecciones de Población 2018

La población es de 8,852 personas la cual está compuesta por 4,312 hombres y 4,540 mujeres. Con una población en el área urbana de 5,716 personas y en el área rural de 3,136 personas.

#### Grafico N°2

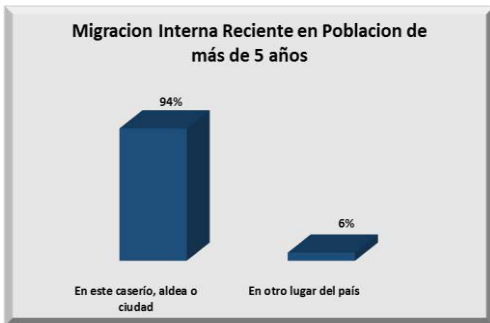
##### Pirámide Poblacional



Fuente: Proyecciones de Población 2018

La población del municipio está compuesta por un 48.7% de hombres y 51.3% de mujeres.

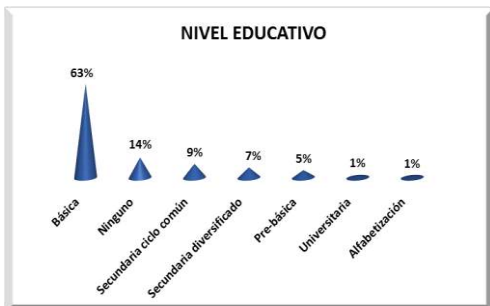
**Grafico N°3**



Fuente: Censo Nacional de Población y Vivienda 2013

El 6% de la población hace 5 años residía en otro lugar del país.

**Grafico N°4**



Fuente: Censo Nacional de Población y Vivienda 2013

El 63% de la población cuenta con un nivel educativo de Básica.

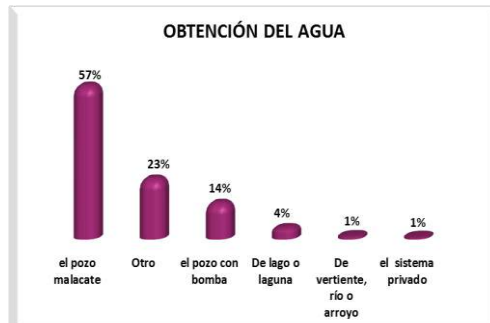
**Grafico N°5**



Fuente: Censo Nacional de Población y Vivienda 2013

El 72% de la población se dedica a la agricultura, ganadería, silvicultura, y pesca.

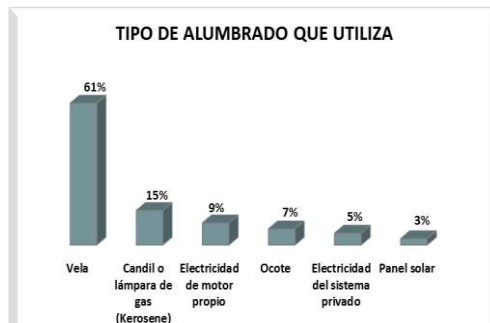
**Grafico N°6**



Fuente: Censo Nacional de Población y Vivienda 2013

La principal fuente de obtención del agua es pozo malacate con 57%.

**Grafico N°7**



Fuente: Censo Nacional de Población y Vivienda 2013

La principal fuente de alumbrado en sus viviendas es la vela con 61%.

**Grafico N°8**



Fuente: Censo Nacional de Población y Vivienda 2013

Los hogares tienen como principal fuente para cocinar la Leña con 83%.

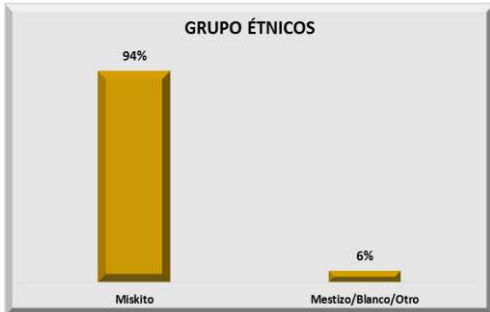
### Grafico N°9



Fuente: Censo Nacional de Población y Vivienda 2013

El 2% de los hogares cuentan con automóvil propio.

### Grafico N°10



Fuente: Censo Nacional de Población y Vivienda 2013

El 94% de la población de este municipio se auto-identificó como Miskito.

***Oportuno y confiable***  
***www.ine.gob.hn***

***Siga nuestras redes sociales del INE:***

