

DULCE NOMBRE, COPÁN



DULCE NOMBRE, COPÁN

Origen del Municipio

En el censo de población de 1887 aparece como aldea las Cascaras, formadas con familias venidas de Chalatenango, al sur del actual pueblo, después se trasladaron al lugar que hoy ocupa, pronto se formó una de las más ricas aldeas del municipio de Santa Rosa, en 1907 se constituye el municipio.

Fuente: Historia de los municipios de Honduras / Carmen Fiallos

Datos Históricos

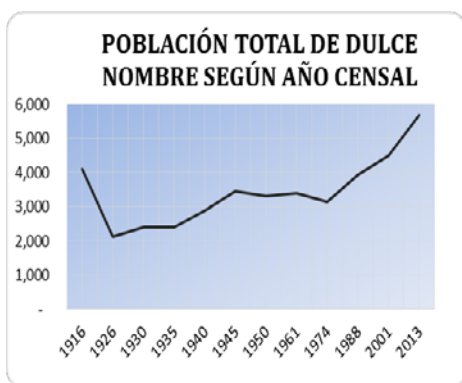
Cuadro N°1

POBLACIÓN TOTAL DE DULCE NOMBRE, POR SEXO SEGÚN AÑO CENSAL

AÑO	TOTAL	HOMBRE	MUJER
1916	4,095	2,039	2,056
1926	2,130	979	1,151
1930	2,395	1,114	1,281
1935	2,404	1,116	1,288
1940	2,875	1,340	1,535
1945	3,429	1,816	1,613
1950	3,301	1,549	1,752
1961	3,383	1,627	1,756
1974	3,125	1,496	1,629
1988	3,919	1,859	2,060
2001	4,481	2,201	2,280
2013	5,671	2,752	2,919

Fuente: Censos Ine

Grafico N°1



Fuente: Censos INE

Datos Actuales

Teniendo una extensión territorial aproximada de 31 km², está conformado por 7 aldeas y 16 caseríos registrados en el Censo Nacional de Población y Vivienda de 2013, el código de identificación geográfica de Dulce Nombre, Copán es 0408.

Corporación Municipal

Nombre	Cargo
OSCAR ENRIQUE CONTRERAS BENITEZ	Alcalde Municipal
REINA ALEJANDRA VASQUEZ MEDINA	Vice-Alcalde Municipal
JOSE MARIA SAAVEDRA FLORES	Regidor (a)
RICARDO ANTONIO MALDONADO ERAZO	Regidor (a)
JOSE MELVIN LAZARO REYNA	Regidor (a)
ELSA MARINA MORENO MOLINA	Regidor (a)
MANUEL ANTONIO ARITA SANABRIA	Regidor (a)
JOSE MISAEAL ARDON ULLOA	Regidor (a)

Fuente: TSE

Cuadro N°2

Total de población al 2018 según rangos de edad quinquenales, por sexo, y área urbano y rural

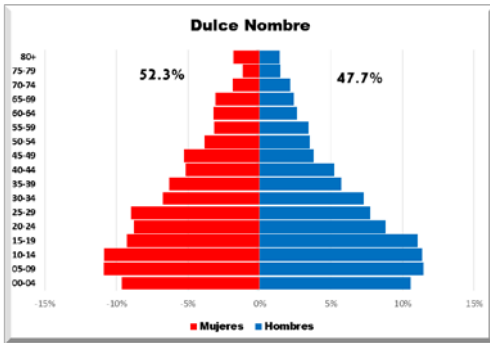
EDAD	TOTAL	HOMBRE	MUJER	URBANO	RURAL
0-4	6,431	3,066	3,366	4,788	1,644
5-9	646	323	323	477	170
10-14	718	352	366	537	181
15-19	715	349	366	537	177
20-24	651	339	312	471	180
25-29	566	271	295	404	161
30-34	539	237	302	398	141
35-39	450	223	227	320	130
40-44	387	176	212	281	106
45-49	335	161	174	240	94
50-54	294	117	177	230	65
55-59	237	107	129	183	54
60-64	212	105	107	180	32
65-69	190	81	108	143	47
70-74	178	73	104	128	50
75-79	128	65	63	100	28
80+	84	45	40	72	13
	103	42	60	88	15

Fuente: Proyecciones de Población 2018

La población es de 6,431 personas la cual está compuesta por 3,066 hombres y 3,366 mujeres. Con una población en el área urbana de 4,788 personas y en el área rural de 1,644 personas.

Grafico N°2

Pirámide Poblacional



Fuente: Proyecciones de Población 2018

La población del municipio está compuesta por un 47.7% de hombres y 52.3% de mujeres.

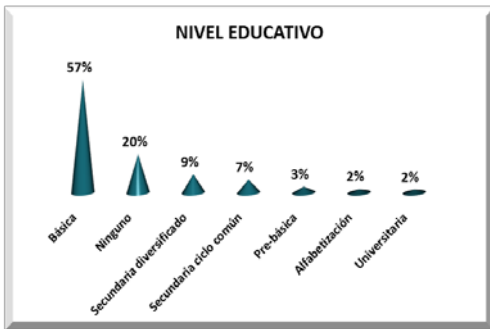
Grafico N°3



Fuente: Censo Nacional de Población y Vivienda 2013

El 3% de la población hace 5 años residía en otro lugar del país.

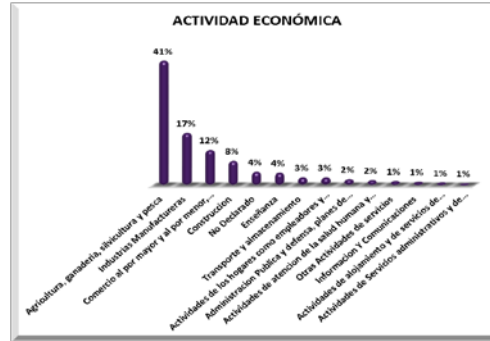
Grafico N°4



Fuente: Censo Nacional de Población y Vivienda 2013

El 57% de la población cuenta con un nivel educativo de Básica.

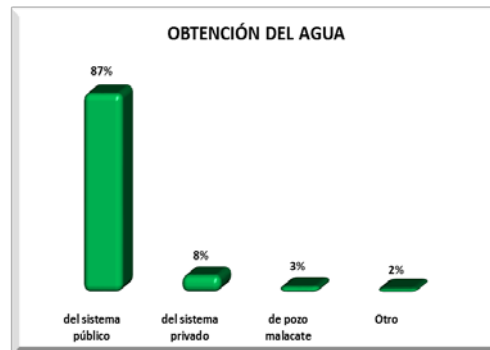
Grafico N°5



Fuente: Censo Nacional de Población y Vivienda 2013

El 41% de la población se dedica a la Agricultura, ganadería, silvicultura y pesca.

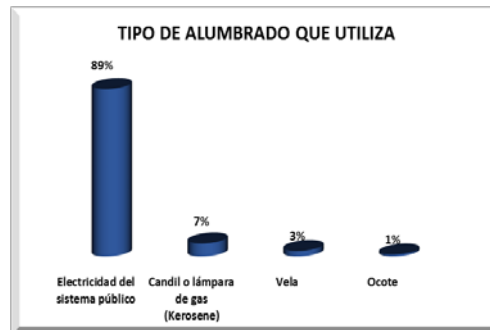
Grafico N°6



Fuente: Censo Nacional de Población y Vivienda 2013

La principal fuente de obtención del agua es el sistema público con 87%.

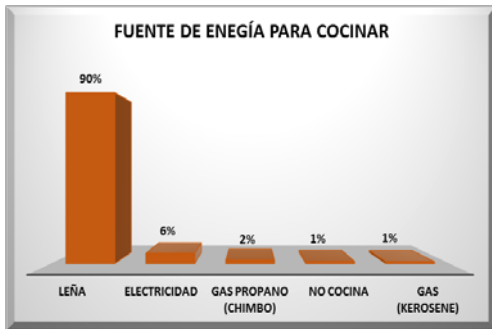
Grafico N°7



Fuente: Censo Nacional de Población y Vivienda 2013

La principal fuente de alumbrado en sus viviendas es la electricidad del sistema público con 89%.

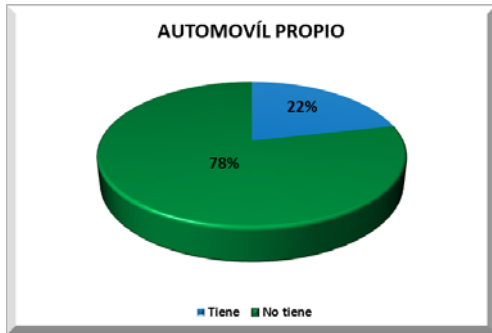
Grafico N°8



Fuente: Censo Nacional de Población y Vivienda 2013

Los hogares tienen como principal fuente para cocinar la leña con un 90%.

Grafico N°9



Fuente: Censo Nacional de Población y Vivienda 2013

El 22% de los hogares cuentan con automóvil propio.

Grafico N°10



Fuente: Directorio de establecimientos económicos 2010/registros administrativos de alcaldías municipales

Del total de establecimientos económicos de este municipio el 85% pertenece al sector comercio al por mayor y al por menor; reparación de vehículos.



Instituto Nacional de Estadística, Honduras.
Lomas del Guijarro, Edificio Plaza Guijarro, 5to piso.
Tegucigalpa, M.D.C. Honduras C.A. Apartado Postal: 15031
Teléfonos: (504) 2239-7154 / 2239-7156 / 2239-7194
Fax: (504) 2221-2911
www.ine.gob.hn inehn@hotmail.com