

MARCOVIA, CHOLUTECA



MARCOVIA, CHOLUTECA

Origen del Municipio

En 1882 el Presidente Marco Aurelio Soto elevó la aldea de Pueblo Nuevo, a categoría de municipio denominándole Marcovia; esa aldea estaba formada por personas venidas de El Salvador.

Fuente: Historia de los municipios de Honduras / Carmen Fiallos

Datos Históricos

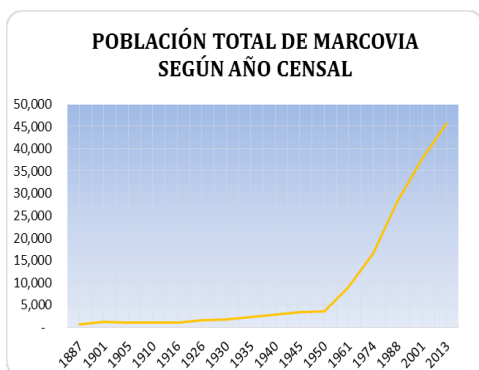
Cuadro N°1

POBLACION TOTAL DE MARCOVIA, POR SEXO SEGÚN AÑO CENSAL

AÑO	TOTAL	HOMBRE	MUJER
1887	717	359	358
1901	1,094	560	534
1905	958	530	428
1910	961	503	458
1916	1,019	507	512
1926	1,496	752	744
1930	1,804	916	888
1935	2,217	1,133	1,084
1940	2,721	1,447	1,274
1945	3,302	1,735	1,567
1950	3,598	1,930	1,668
1961	8,903	4,778	4,125
1974	16,619	8,481	8,138
1988	28,153	14,269	13,884
2001	37,824	18,913	18,911
2013	45,639	22,483	23,156

Fuente: Censos Ine

Grafico N°1



Fuente: Censos INE

Datos Actuales

Teniendo una extensión territorial aproximada de 482 km², está conformado por 21 aldeas y 166 caseríos registrados en el Censo Nacional de Población y Vivienda de 2013, el código de identificación geográfica de Marcovia, Choluteca es 0607.

Corporación Municipal

Nombre	Cargo
JOSE NAHUN CALIX ALVAREZ	Alcalde Municipal
ELISA BANEGAS CONTRERA	Vice-Alcalde Municipal
NEPTALI AMADOR ARRIOLA	Regidor (a)
AGUSTIN GARCIA	Regidor (a)
KATY YANETH ALVAREZ AGUIRRE	Regidor (a)
CARLOS ALBERTO CARBAJAL AGUILERA	Regidor (a)
OSCAR ABADAN UMANZOR DIAS	Regidor (a)
LILIA GUTIERREZ SALAZAR	Regidor (a)
SUYAPA ALBERTINA AVILES PALACIOS	Regidor (a)
LUIS ALBERTO RIVAS CHIRINOS	Regidor (a)

Fuente: TSE

Cuadro N°2

Total de población al 2018 según rangos de edad quinquenales, por sexo, y área urbano y rural

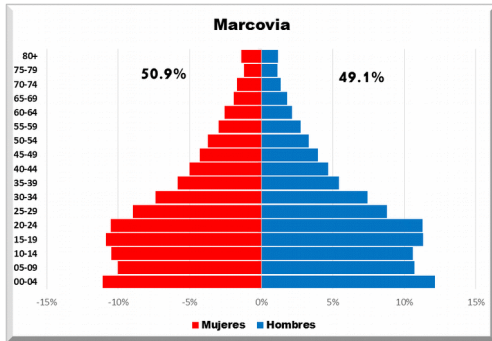
EDAD	TOTAL	HOMBRE	MUJER	URBANO	RURAL
	47,510	23,313	24,197	21,757	25,753
0-4	5,510	2,830	2,680	2,585	2,925
5-9	4,923	2,498	2,426	2,316	2,608
10-14	5,007	2,469	2,538	2,515	2,492
15-19	5,266	2,639	2,626	2,575	2,691
20-24	5,169	2,625	2,544	2,438	2,731
25-29	4,221	2,045	2,175	1,765	2,456
30-34	3,518	1,733	1,786	1,473	2,046
35-39	2,683	1,266	1,417	1,132	1,551
40-44	2,306	1,088	1,218	986	1,321
45-49	1,963	922	1,040	910	1,053
50-54	1,680	774	906	701	980
55-59	1,366	644	723	578	789
60-64	1,118	499	619	491	627
65-69	887	424	463	401	487
70-74	728	318	409	337	390
75-79	558	268	290	276	282
80+	606	270	336	280	325

Fuente: Proyecciones de Población 2018

La población es de 47,510 personas la cual está compuesta por 23,313 hombres y 24,197 mujeres. Con una población en el área urbana de 21,757 y en el área rural de 25,753 personas.

Grafico N°2

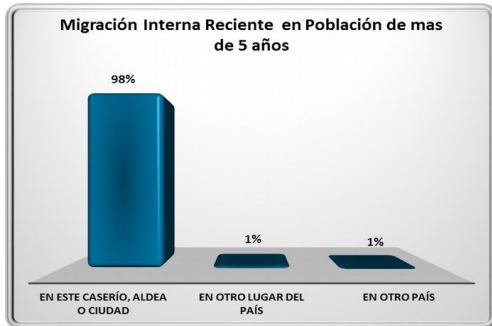
Pirámide Poblacional



Fuente: Proyecciones de Población 2018

La población del municipio está compuesta por un 49.1% de hombres y 50.9% de mujeres.

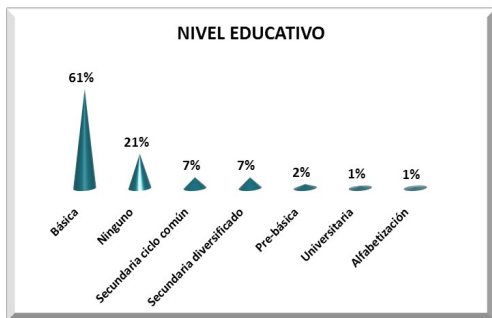
Grafico N°3



Fuente: Censo Nacional de Población y Vivienda 2013

El 1% de la población hace 5 años residía en otro lugar del país.

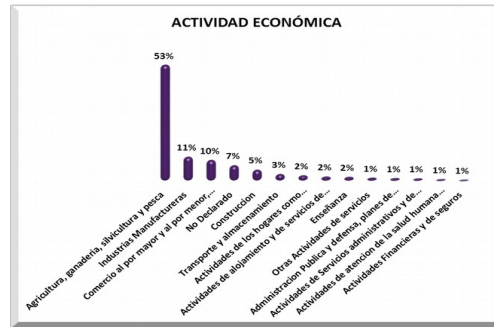
Grafico N°4



Fuente: Censo Nacional de Población y Vivienda 2013

El 61% de la población cuenta con un nivel educativo de Básica.

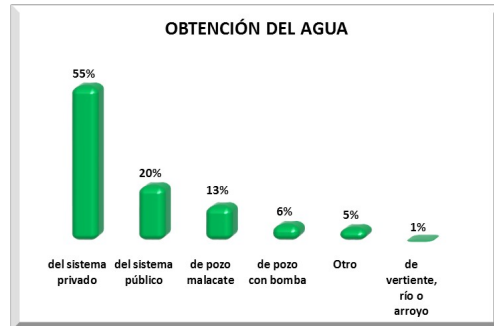
Grafico N°5



Fuente: Censo Nacional de Población y Vivienda 2013

El 53% de la población se dedica a la Agricultura, ganadería, silvicultura y pesca.

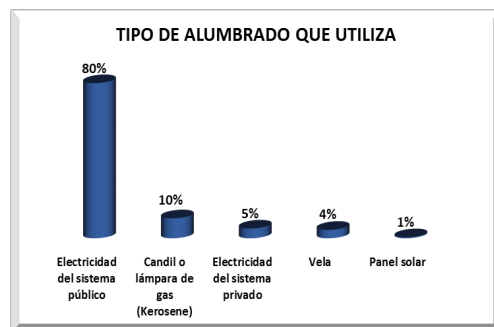
Grafico N°6



Fuente: Censo Nacional de Población y Vivienda 2013

La principal fuente de obtención del agua es el sistema privado con 55%.

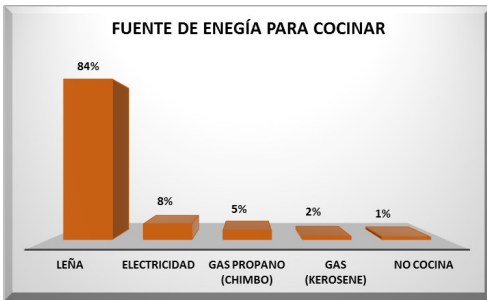
Grafico N°7



Fuente: Censo Nacional de Población y Vivienda 2013

La principal fuente de alumbrado en sus viviendas es la electricidad del sistema público con 80%.

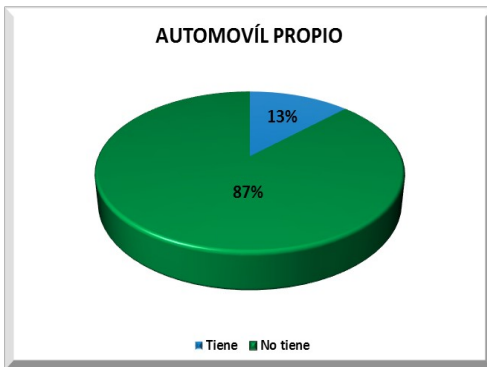
Grafico N°8



Fuente: Censo Nacional de Población y Vivienda 2013

Los hogares tienen como principal fuente para cocinar la leña con un 84%.

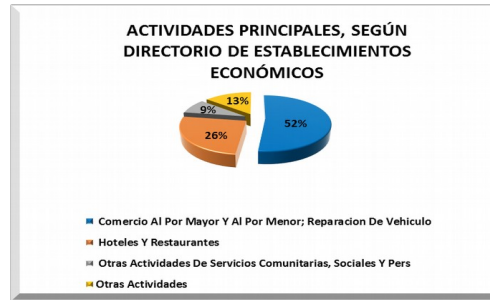
Grafico N°9



Fuente: Censo Nacional de Población y Vivienda 2013

El 13% de los hogares cuentan con automóvil propio.

Grafico N°10



Fuente: Directorio de establecimientos económicos 2010/registros administrativos de alcaldías municipales

Del total de establecimientos económicos de este municipio el 52% pertenece al sector comercio al por mayor y al por menor; reparación de vehículos.



Instituto Nacional de Estadística, Honduras.
Lomas del Guijarro, Edificio Plaza Guijarro, 5to piso.
Tegucigalpa, M.D.C. Honduras C.A. Apartado Postal: 15031
Teléfonos: (504) 2239-7154 / 2239-7156 / 2239-7194
Fax: (504) 2221-2911
www.ine.gob.hn inehn@hotmail.com