

GUALALA, SANTA BÁRBARA

INFORMACIÓN GENERAL / 2018

GUALALA, SANTA BÁRBARA

En el primer recuento de población de 1791 estaba como pueblo del curato de Tencoa; se cree que en 1835 era un municipio según un libro de actas que se encuentra en sus archivos, también los títulos de sus tierras son de ese año.

Fuente: Historia de los municipios de Honduras / Carmen Fiallos

Cuadro N°1

POBLACIÓN TOTAL DE GUALALA, POR SEXO SEGÚN AÑO CENSAL

AÑO	TOTAL	HOMBRE	MUJER
1887	624	309	315
1901	919	463	456
1905	785	397	388
1910	873	441	432
1916	1,023	510	513
1926	1,195	563	632
1927	1,195	563	632
1930	1,301	648	653
1935	1,485	744	741
1940	1,723	861	862
1945	1,823	927	896
1950	2,006	1,025	981
1952	2,006	1,025	981
1961	2,517	1,285	1,232
1964	2,517	1,285	1,232
1974	2,896	1,498	1,398
1988	3,927	2,074	1,853
2001	4,509	2,424	2,085
2013	5,191	2,737	2,454

Fuente: Censos Ine

Gráfico N°1



Fuente: Censos INE

Teniendo una extensión territorial aproximada de 72 km², está conformado por 8 aldeas y 54 caseríos registrados en el Censo Nacional de Población y Vivienda de 2013, el código de identificación geográfica de Gualala, Santa Bárbara es 1611.

Corporación Municipal

Candidato	Cargo
MARCO ANTONIO FERNANDEZ FERNANDEZ	Alcalde Municipal
DORIS ALICIA AGURCIA SABILLO	Vice-Alcalde Municipal
CARLA MARINA PAREDES REYES	Regidor(a)
JAI ME FERNANDEZ ZUNIGA	Regidor(a)
NORMA ARACELY FERNANDEZ PAZ	Regidor(a)
LUCINDA RAMIREZ PINEDA	Regidor(a)
WALTER RONY SABILLO PINEDA	Regidor(a)
ROSA MISELEM PINEDA LOPEZ	Regidor(a)

Fuente: Tribunal Supremo Electoral (TSE).

Cuadro N°2

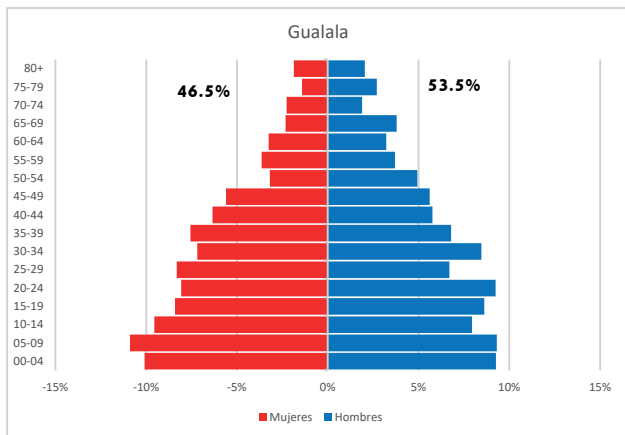
Total de población al 2018 según rangos de edad quinquenales, por sexo, y área urbano y rural

TOTAL	TOTAL	HOMBRE	MUJER	URBANO	RURAL
	5,469	2,924	2,545	-	5,469
0-4	527	271	257	-	527
5-9	549	272	277	-	549
10-14	475	232	243	-	475
15-19	466	252	214	-	466
20-24	476	270	205	-	476
25-29	408	196	212	-	408
30-34	430	247	183	-	430
35-39	391	199	192	-	391
40-44	330	169	161	-	330
45-49	307	164	143	-	307
50-54	225	144	81	-	225
55-59	201	108	93	-	201
60-64	177	94	83	-	177
65-69	170	111	59	-	170
70-74	113	55	58	-	113
75-79	115	79	36	-	115
80+	107	60	48	-	107

Fuente: Proyecciones de Población 2018

La población es de 5,469 personas la cual está compuesta por 2,924 hombres y 2,545 mujeres. Con población en el área rural con 5,469 personas.

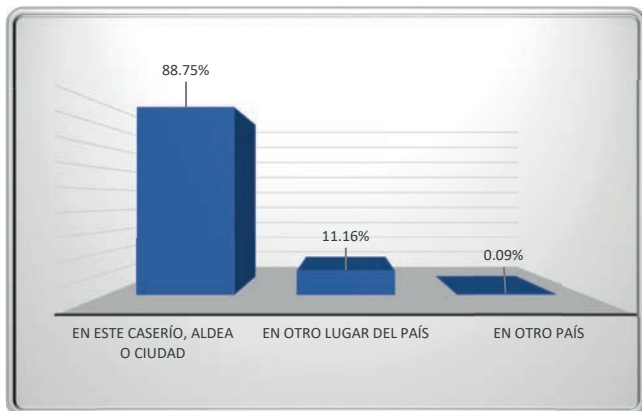
Gráfico N°2
Pirámide Poblacional



Fuente: Proyecciones de Población 2018

La población del municipio está compuesta por un 53.5% de hombres y 46.5% de mujeres.

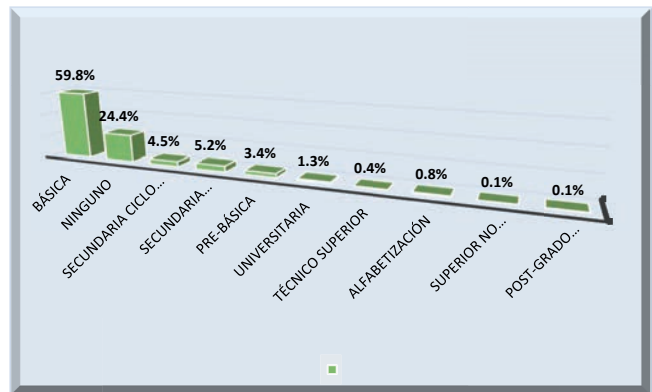
Gráfico N°3
Migración Interna Reciente en Población de mas de 5 años



Fuente: Fuente: Censo Nacional de Población y Vivienda 2013

El 11.16% de la población hace 5 años residía en otro lugar del país.

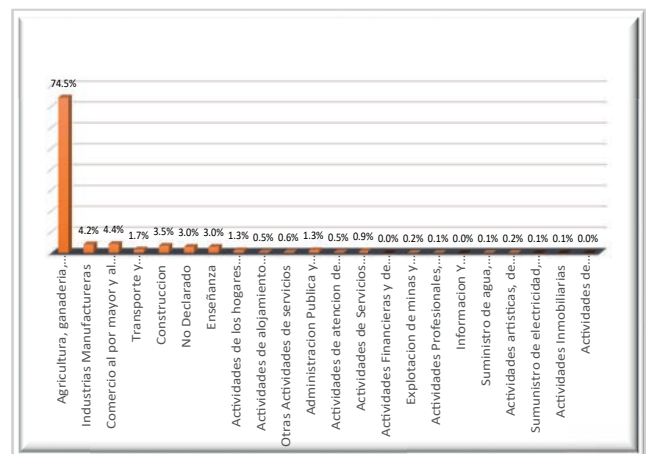
Gráfico N°4
Nivel educativo



Fuente: Proyecciones de Población 2018

El 59.8% de la población cuenta con un nivel educativo de Básica.

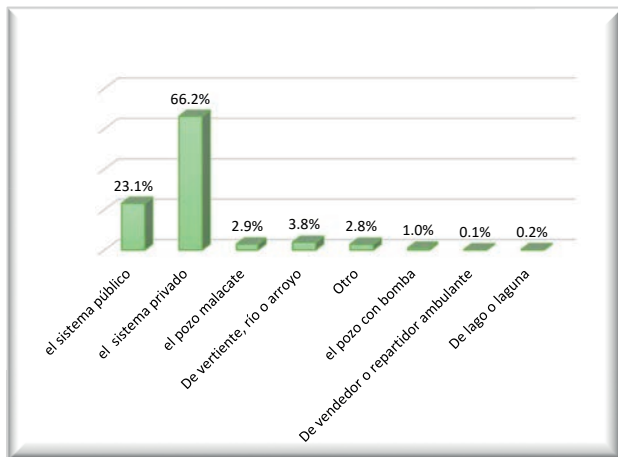
Gráfico N°5
Actividad Económica



Fuente: Censo Nacional de Población y Vivienda 2013

El 74.5% de la población se dedica a la Agricultura, ganadería, silvicultura y pesca.

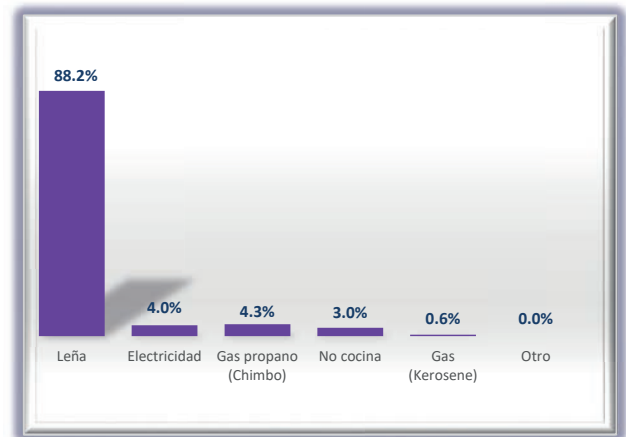
Gráfico No.6
Obtención del agua en la vivienda



Fuente: Censo Nacional de Población y Vivienda 2013

La principal fuente de obtención del agua es el sistema privado con 66.2%.

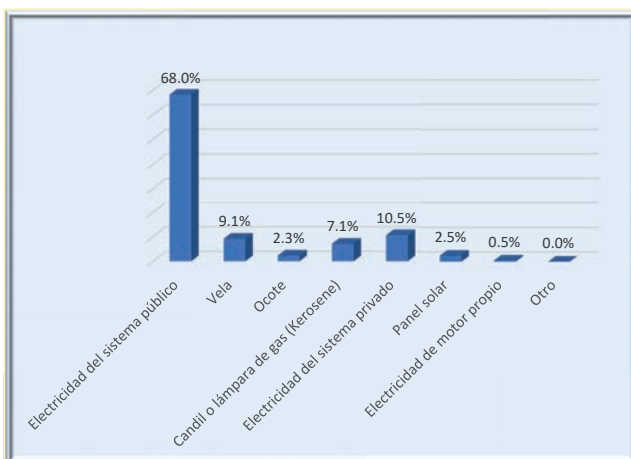
Gráfico No.8
Fuente de energía para cocinar



Fuente: Censo Nacional de Población y Vivienda 2013

Los hogares tienen como principal fuente para cocinar la Leña con 88.2%.

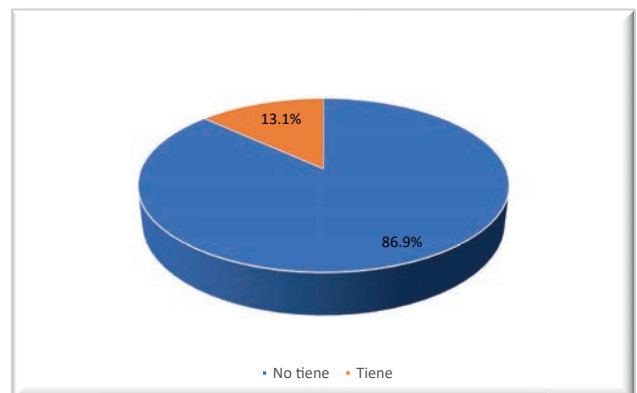
Gráfico No.7
Tipo de alumbrado que utiliza



Fuente: Censo Nacional de Población y Vivienda 2013

La principal fuente de alumbrado en sus viviendas es Electricidad del sistema público con 68.0%.

Gráfico No.9
Automóvil propio

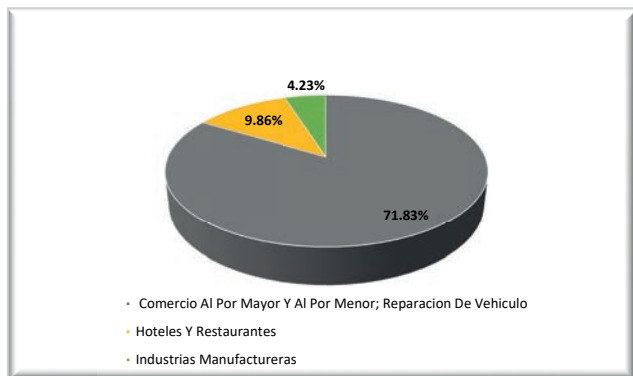


Fuente: Censo Nacional de Población y Vivienda 2013

El 13.1% de los hogares cuentan con automóvil propio.

Gráfico No.10

3 principales actividades economicas,
segun el directorio de establecimiento



Fuente: Directorio de establecimientos económicos 2010 / registros administrativos de alcaldías municipales

Del total de establecimientos económicos de este municipio el 71.83% pertenece al sector comercio al por mayor y al por menor; reparación de vehículos.

Oportuno y confiable
www.ine.gob.hn
Siga nuestras redes sociales del INE:

