

SAN LUIS, COMAYAGUA

INFORMACIÓN GENERAL / 2018

SAN LUIS, COMAYAGUA

ORIGEN DEL MUNICIPIO

En la división política territorial de 1896 era una aldea del municipio de Esquías, (que en 1800 empezó con la Hacienda el Sompopero), le dieron categoría de municipio así: “Resolución N°26. 15 de mayo de 1970”.

Fuente: Historia de los municipios de Honduras / Carmen Fiallos

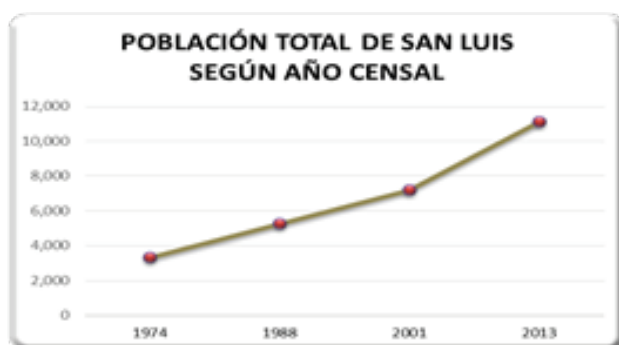
Cuadro N°1

POBLACIÓN TOTAL DE SAN LUIS, POR SEXO SEGÚN AÑO CENSAL

AÑO	TOTAL	HOMBRE	MUJER
1974	3,306	1,668	1,638
1988	5,250	2,726	2,524
2001	7,201	3,706	3,495
2013	11,102	5,551	5,551

Fuente: Censos Ine

Gráfico N°1



Fuente: Censos INE

DATOS ACTUALES

Teniendo una extensión territorial aproximada de 121 km², está conformado por 13 aldeas y 48 caseríos registrados en el Censo Nacional de Población y Vivienda de 2013, el código de identificación geográfica de San Luis, Comayagua es 0316.

Corporación Municipal

Nombre	Cargo
LENY FLORES S LAZO	Alcalde Municipal
CLAUDIA MARIA DIAZ GUERRERO	Vice-Alcalde Municipal
RONY FERNANDO FLORES ZELAYA	Regidor (a)
MIGUEL ANGEL ESCOBAR BANEGAS	Regidor (a)
SERGIO JONATAN GUILLEN SOLER	Regidor (a)
NORA RAMOS FLORES	Regidor (a)
MARCOS EBANGELINA CHICAS ORELLANA	Regidor (a)
JOSE EFRAIN CANACA FLETES	Regidor (a)
SANTOS IVAN ZELAYA CHACON	Regidor (a)
SAYDA YANIRE FLORES FLORES	Regidor (a)

Fuente: Tribunal Supremo Electoral (TSE).

Cuadro N°2

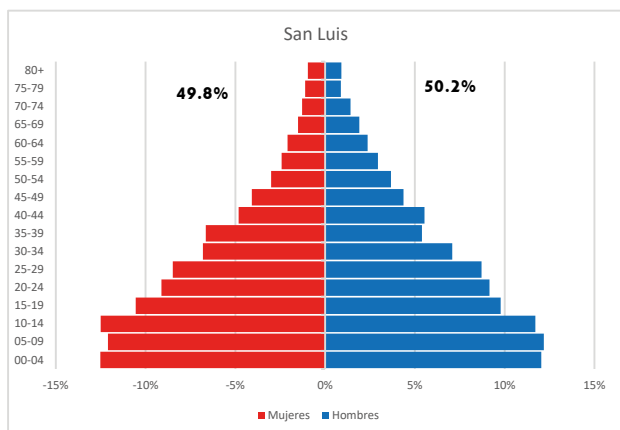
Total de población al 2018 según rangos de edad quinquenales, por sexo, y área urbano y rural

TOTAL	TOTAL	HOMBRE	MUJER	URBANO	RURAL
	11,875	5,964	5,911	3,088	8,787
0-4	1,458	718	740	321	1,137
5-9	1,441	726	715	353	1,089
10-14	1,437	698	739	402	1,035
15-19	1,206	583	624	322	884
20-24	1,084	546	539	248	837
25-29	1,021	520	501	219	802
30-34	825	422	403	194	631
35-39	714	321	393	182	532
40-44	615	330	285	172	443
45-49	501	260	241	145	356
50-54	396	219	178	130	266
55-59	319	175	143	117	202
60-64	265	141	124	87	178
65-69	203	114	89	46	157
70-74	160	85	76	60	100
75-79	118	52	66	46	73
80+	111	54	57	46	65

Fuente: Proyecciones de Población 2018

La población es de 11,875 personas la cual está compuesta por 5,964 hombres y 5,911 mujeres. Con una población en el área urbana de 3,088 personas y en el área rural de 8,787 personas.

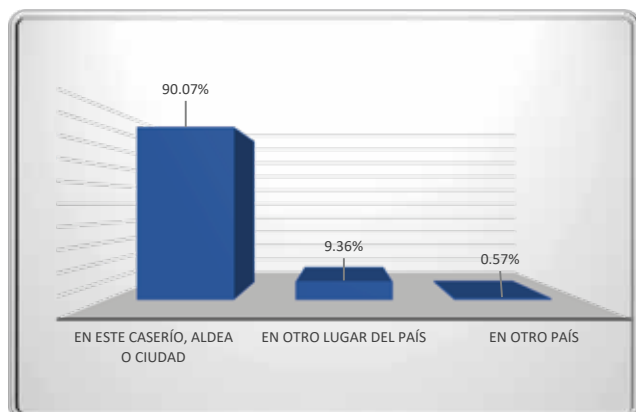
Gráfico N°2
Pirámide Poblacional



Fuente: Proyecciones de Población 2018

La población del municipio está compuesta por un 50.2% de hombres y 49.8% de mujeres.

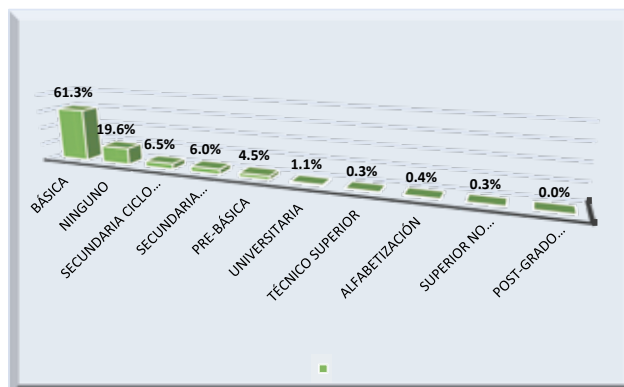
Gráfico N°3
Migración Interna Reciente en Población de mas de 5 años



Fuente: Censo Nacional de Población y Vivienda 2013

El 9.36% de la población hace 5 años residía en otro lugar del país.

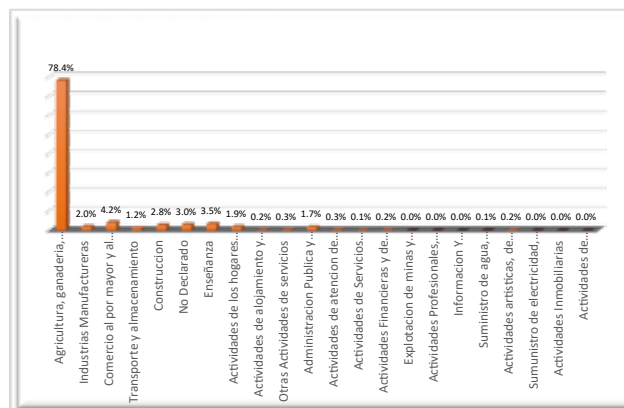
Gráfico N°4
Nivel educativo



Fuente: Proyecciones de Población 2018

El 61.3% de la población cuenta con un nivel educativo de Básica.

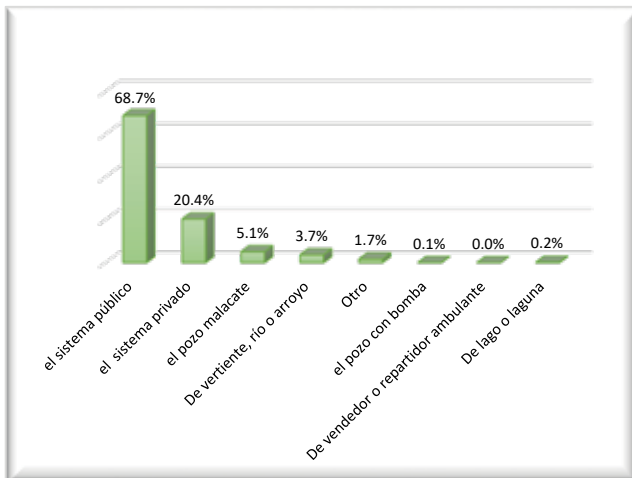
Gráfico N°5
Actividad Económica



Fuente: Censo Nacional de Población y Vivienda 2013

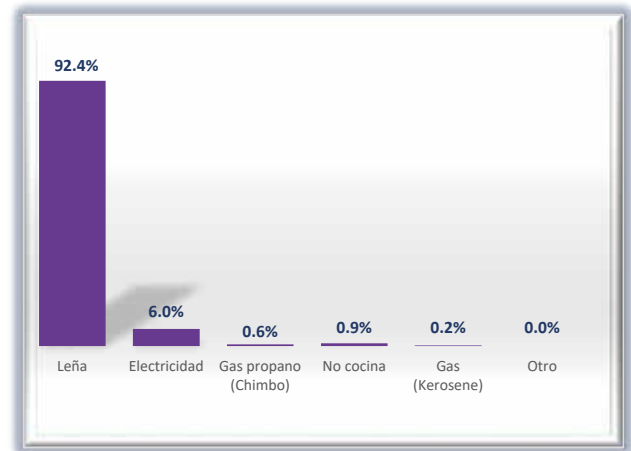
El 78.4% de la población se dedica a la agricultura, ganadería, silvicultura y pesca.

Gráfico No.6
Obtención del agua en la vivienda



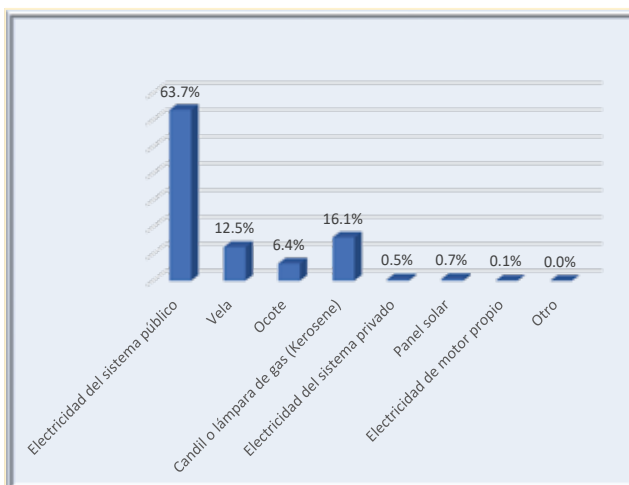
Fuente: Censo Nacional de Población y Vivienda 2013
La principal fuente de obtención del agua es el sistema público con 68.7%.

Gráfico No.8
Fuente de energía para cocinar



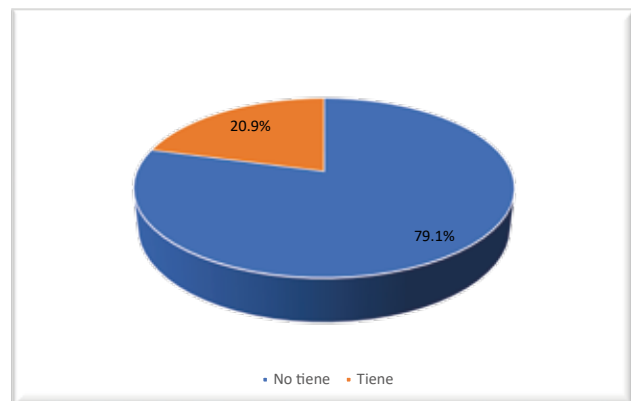
Fuente: Censo Nacional de Población y Vivienda 2013
Los hogares tienen como principal fuente para cocinar la Leña con un 92.4%.

Gráfico No.7
Tipo de alumbrado que utiliza



Fuente: Censo Nacional de Población y Vivienda 2013
La principal fuente de alumbrado en sus viviendas es la Electricidad del sistema público con 63.7%.

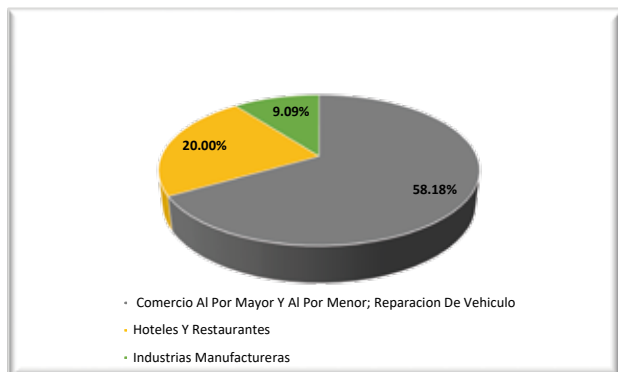
Gráfico No.9
Automóvil propio



Fuente: Censo Nacional de Población y Vivienda 2013
El 20.9% de los hogares cuentan con automóvil propio.

Gráfico No.10

3 principales actividades económicas,
según el directorio de establecimiento



Fuente: Directorio de establecimientos económicos 2010 / registros administrativos de alcaldías municipales

Del total de establecimientos económicos de este municipio el 58.2% pertenece al sector comercio al por mayor y al por menor; reparación de vehículos.

Oportuno y confiable
www.ine.gob.hn
Siga nuestras redes sociales del INE:

