



OJOS DE AGUA, COMAYAGUA

Origen del Municipio

Fue fundado en 1812, en la División Política Territorial de 1889 aparece como municipio del distrito de Meámbar.

Fuente: Historia de los municipios de Honduras / Carmen Fiallos

Datos Históricos

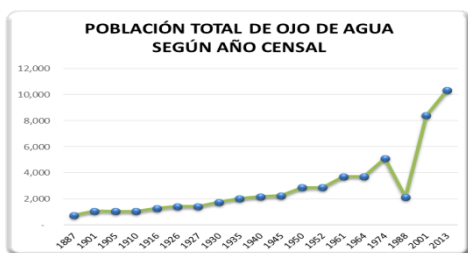
Cuadro N°1

POBLACIÓN TOTAL DE OJO DE AGUA, POR SEXO

AÑO	SEGÚN AÑO CENSAL		
	TOTAL	HOMBRE	MUJER
1887	754	372	382
1901	1,064	515	549
1905	1,044	501	543
1910	1,042	508	534
1916	1,274	625	649
1926	1,420	675	745
1927	1,420	675	745
1930	1,755	836	919
1935	2,024	1,018	1,006
1940	2,174	1,061	1,113
1945	2,246	1,148	1,098
1950	2,870	1,469	1,401
1952	2,870	1,469	1,401
1961	3,723	1,900	1,823
1964	3,723	1,898	1,825
1974	5,101	2,529	2,572
1988	2,124	1,104	1,020
2001	8,417	4,371	4,046
2013	10,341	5,253	5,088

Fuente: Censos Ine

Gráfico N°1



Fuente: Censos INE

Datos Actuales

Teniendo una extensión territorial aproximada de 166 km², está conformado por 18 aldeas y 94 caseríos registrados en el Censo Nacional de Población y Vivienda de 2013, el código de identificación geográfica de Ojos de agua, Comayagua es 0312.

Corporación Municipal

Nombre	Cargo
XIOMARA ULLOA FLORES	Alcalde Municipal
JOSE ALVARO BUESO ROMERO	Vice-Alcalde Municipal
MARIA DEL ROSARIO BUEZO ANARIBA	Regidor (a)
MARVIN ADONAY ROMERO MATUTE	Regidor (a)
SAMUEL ULLOA FLORES	Regidor (a)
JUAN LINO MENCIA FLORES	Regidor (a)
MIRTALA CANO MORALES	Regidor (a)
ALMA SIXTINA BERRIOS PONCE	Regidor (a)
JOSE VALENTIN ULLOA VASQUEZ	Regidor (a)
ANTONIO ANARIBA CABALLERO	Regidor (a)

Fuente: TSE

Cuadro N°2

Total de población al 2018 según rangos de edad quinquenales, por sexo, y área urbano y rural

TOTAL	TOTAL	HOMBRE	MUJER	URBANO	RURAL
	11,006	5,670	5,336	-	11,006
0-4	1,223	610	614	-	1,223
5-9	1,259	655	605	-	1,259
10-14	1,326	674	652	-	1,326
15-19	1,167	604	563	-	1,167
20-24	1,076	572	504	-	1,076
25-29	907	435	473	-	907
30-34	887	476	411	-	887
35-39	682	386	296	-	682
40-44	541	262	279	-	541
45-49	425	207	218	-	425
50-54	385	202	183	-	385
55-59	337	171	166	-	337
60-64	270	142	128	-	270
65-69	175	94	80	-	175
70-74	151	77	74	-	151
75-79	90	49	41	-	90
80+	105	54	51	-	105

Fuente: Proyecciones de Población 2018

La población es de 11,006 personas la cual está compuesta por 5,670 hombres y 5,336 mujeres. Teniendo su mayor concentración de la población en el área rural con 11,006 personas.

El 13.5% de los hogares cuentan con automóvil propio.

Grafico N° 10



Fuente: Directorio de establecimientos económicos 2010/registros administrativos de alcaldías municipales

Del total de establecimientos económicos de este municipio el 80.95% pertenece al sector comercio al por mayor y al por menor; reparación de vehículos.

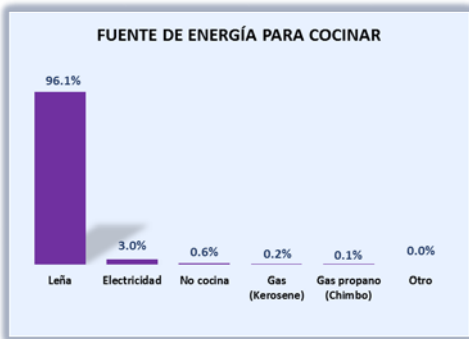
Grafico N°7



Fuente: Censo Nacional de Población y Vivienda 2013

La principal fuente de alumbrado en sus viviendas es el Sistema Público 73.8%

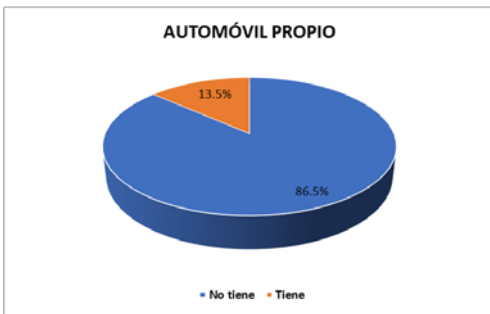
Grafico N°8



Fuente: Censo Nacional de Población y Vivienda 2013

Los hogares tienen como principal fuente para cocinar la Leña con un 96.1%.

Grafico N°9



Fuente: Censo Nacional de Población y Vivienda 2013



Instituto Nacional de Estadística, Honduras.
Lomas del Guijarro, Edificio Plaza Guijarro, 5to piso.
Tegucigalpa, M.D.C. Honduras C.A. Apartado Postal: 15031
Teléfonos: (504) 2239-7154 / 2239-7156 / 2239-7194
Fax: (504) 2221-2911
www.ine.gob.hn inehn@hotmail.com