

PETOA, SANTA BARBARÁ



PETOA, SANTA BARBARÁ

Origen del Municipio

Es un pueblo muy antiguo, su nombre figura en el repartimiento de Don Pedro de Alvarado. En el recuento de población de 1791, aparece como cabecera de curato y en la división política territorial de 1889 era municipio del Distrito de Quimistán.

Fuente: Historia de los municipios de Honduras / Carmen Fiallos

Datos Históricos

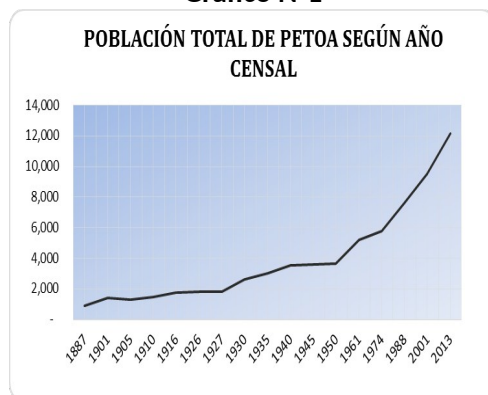
Cuadro N°1

POBLACION TOTAL DE PEOA, POR SEXO SEGÚN AÑO CENSAL

AÑO	TOTAL	HOMBRE	MUJER
1887	880	449	431
1901	1,396	729	667
1905	1,281	668	613
1910	1,477	768	709
1916	1,764	904	860
1926	1,786	930	856
1927	1,796	935	861
1930	2,641	1,370	1,271
1935	3,041	1,572	1,469
1940	3,552	1,830	1,722
1945	3,622	1,860	1,762
1950	3,669	1,911	1,758
1961	5,199	2,780	2,419
1974	5,796	3,002	2,794
1988	7,621	3,972	3,649
2001	9,521	4,925	4,596
2013	12,135	6,136	5,999

Fuente: Censos Ine

Grafico N°1



Fuente: Censos INE

Datos Actuales

Teniendo una extensión territorial aproximada de 209 km², está conformado por 14 aldeas y 122 caseríos registrados en el Censo Nacional de Población y Vivienda de 2013, el código de identificación geográfica de Petoa, Santa Barbará es 1616.

Corporación Municipal

Nombre	Cargo
ROBERTO SANTOS GUZMAN	Alcalde Municipal
DILCIA FIDELINA MORALES CORTEZ	Vice-Alcalde Municipal
MIGUEL ROBERTO FAJARDO RAPALO	Regidor (a)
SANTIAGO SABILLON MADRID	Regidor (a)
MARCO IVAN PERDOMO GARCIA	Regidor (a)
MARIA DIGNA EMERITA ACEITUNO GUZMAN	Regidor (a)
MARVIN DANIEL RIVERA CRUZ	Regidor (a)
JOSE ARMANDO AGUILAR	Regidor (a)
EDWIN YOBANY RIVERA GUTIERRES	Regidor (a)
MARTHA AZUCENA PINEDA PEREZ	Regidor (a)

Fuente: TSE

Cuadro N°2

Total de población al 2019 según rangos de edad quinquenales, por sexo, y área urbano y rural

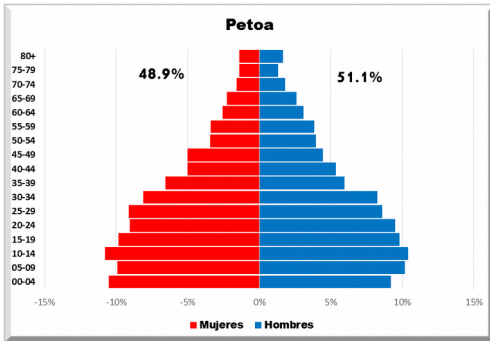
EDAD	TOTAL	HOMBRE	MUJER	URBANO	RURAL
	12,832	6,556	6,277	1,746	11,087
0-4	1,264	603	661	200	1,064
5-9	1,288	667	622	188	1,100
10-14	1,359	683	676	213	1,146
15-19	1,260	642	617	217	1,043
20-24	1,193	624	569	189	1,004
25-29	1,137	564	573	147	990
30-34	1,051	541	510	121	929
35-39	803	392	411	87	716
40-44	666	352	314	86	581
45-49	604	290	314	61	543
50-54	477	260	216	54	422
55-59	466	253	214	45	421
60-64	364	202	161	29	335
65-69	313	170	143	42	271
70-74	218	118	100	23	195
75-79	174	87	87	13	161
80+	196	108	88	30	167

Fuente: Proyecciones de Población 2019

La población es de 12,832 personas la cual está compuesta por 6,556 hombres y 6,277 mujeres. Con una población en el área urbana de 1,746 personas y en área rural de 11,087 personas.

Grafico N°2

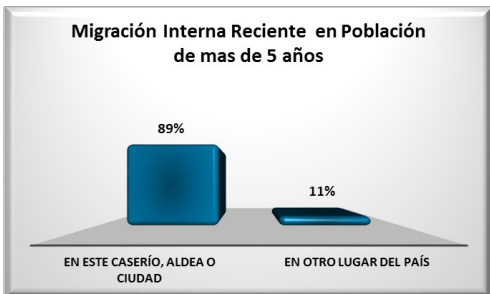
Pirámide Poblacional



Fuente: Proyecciones de Población 2019

La población del municipio está compuesta por un 51.1% de hombres y 48.9% de mujeres.

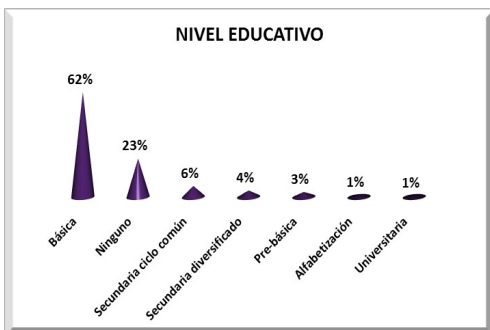
Grafico N°3



Fuente: Censo Nacional de Población y Vivienda 2013

El 11% de la población hace 5 años residía en otro lugar del país.

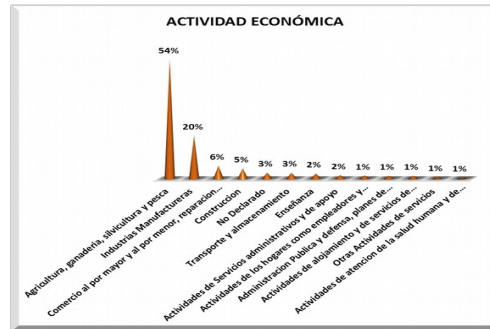
Grafico N°4



Fuente: Censo Nacional de Población y Vivienda 2013

El 62% de la población cuenta con un nivel educativo de Básica.

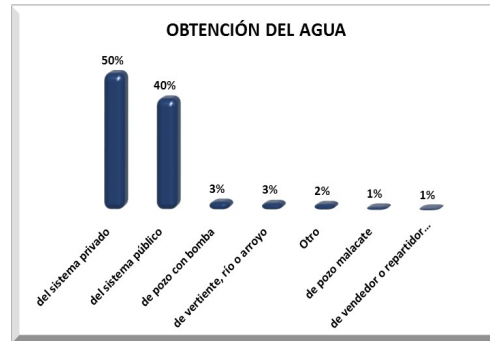
Grafico N°5



Fuente: Censo Nacional de Población y Vivienda 2013

El 54% de la población se dedica a la Agricultura, ganadería, silvicultura y pesca.

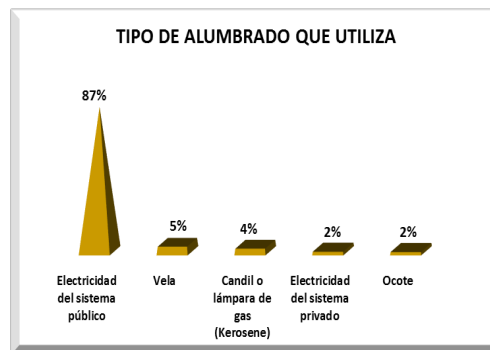
Grafico N°6



Fuente: Censo Nacional de Población y Vivienda 2013

La principal fuente de obtención del agua es el sistema privado con 50%.

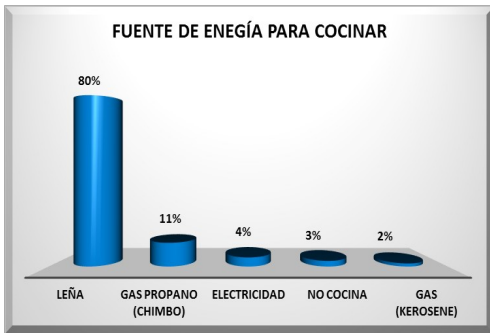
Grafico N°7



Fuente: Censo Nacional de Población y Vivienda 2013

La principal fuente de alumbrado en sus viviendas es la electricidad del sistema público con 87%.

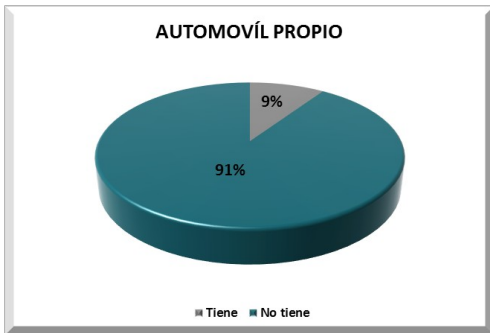
Grafico N°8



Fuente: Censo Nacional de Población y Vivienda 2013

Los hogares tienen como principal fuente para cocinar la leña con un 80%.

Grafico N°9



Fuente: Censo Nacional de Población y Vivienda 2013

El 9% de los hogares cuentan con automóvil propio.

Grafico N°10



Fuente: Directorio de establecimientos económicos 2010/registros administrativos de alcaldías municipales

Del total de establecimientos económicos de este municipio el 73% pertenece al sector comercio al por mayor y al por menor; reparación de vehículos.



Instituto Nacional de Estadística, Honduras.
Lomas del Guijarro, Edificio Plaza Guijarro, 5to piso.
Tegucigalpa, M.D.C. Honduras C.A. Apartado Postal: 15031
Teléfonos: (504) 2239-7154 / 2239-7156 / 2239-7194
Fax: (504) 2221-2911
www.ine.gob.hn inehn@hotmail.com