

# SAN JERÓNIMO, COMAYAGUA



## SAN JERÓNIMO, COMAYAGUA

### Origen del Municipio

Fue fundado en 1830 y se llamó San Jerónimo del Espino. En la división política territorial de 1889 aparece como municipio formando parte del distrito del Rosario u Opoteca; en 1906 lo dejaron en San Jerónimo.

Fuente: Historia de los municipios de Honduras / Carmen Fiallos

### Datos Históricos

**Cuadro N°1**

**POBLACIÓN TOTAL DE SAN JERONIMO, POR SEXO SEGÚN AÑO CENSAL**

AÑO	TOTAL	HOMBRE	MUJER
1887	476	226	250
1901	1,424	718	706
1905	1,195	607	588
1916	1,310	657	653
1926	1,460	735	725
1930	1,777	893	884
1940	2,044	1,034	1,010
1945	2,636	1,345	1,291
1950	3,368	1,659	1,709
1961	4,316	2,171	2,145
1974	5,167	2,564	2,603
1988	9,680	4,861	4,819
2001	14,611	7,320	7,291
2013	20,979	10,346	10,633

Fuente: Censos Ine

**Gráfico N°1**



Fuente: Censos INE

### Datos Actuales

Teniendo una extensión territorial aproximada de 227 km<sup>2</sup>, está conformado por 18 aldeas y 111 caseríos registrados en el Censo Nacional de Población y Vivienda de 2013, el código de identificación geográfica de San Jerónimo, Comayagua es 0313.

### Corporación Municipal

Nombre	Cargo
ROLANDO MARCIA EUCEDA	Alcalde Municipal
MARIA DE JESUS LOPEZ EUCEDA	Vice-Alcalde Municipal
OLBIN SAUL BONILLA MARQUEZ	Regidor (a)
JUAN MENDOZA HERNANDEZ	Regidor (a)
JULIO CESAR CASTAÑEDA RIVERA	Regidor (a)
ALBA LUZ BANEGAS	Regidor (a)
LUDIS MARGARITA MARTINEZ HERNANDEZ	Regidor (a)
JAIME ISAUL PADILLA RODRIGUEZ	Regidor (a)
LIZANDRO PADILLA EUCEDA	Regidor (a)
DENIA DAMARIS RODAS ESPINAL	Regidor (a)

Fuente: TSE

**Cuadro N°2**

**Total de población al 2018 según rangos de edad quinquenales, por sexo, y área urbano y rural**

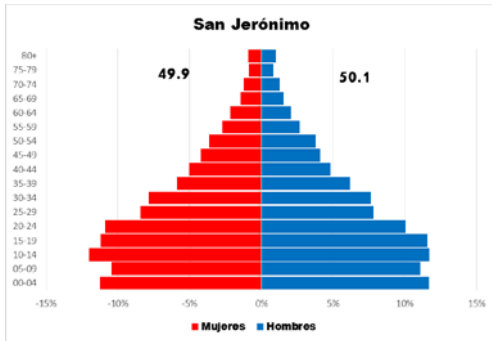
EDAD	TOTAL	HOMBRE	MUJER	URBANO	RURAL
	22,818	11,428	11,390	2,746	20,072
0-4	2,614	1,335	1,278	304	2,310
5-9	2,457	1,266	1,191	319	2,138
10-14	2,705	1,341	1,364	357	2,348
15-19	2,602	1,325	1,277	313	2,289
20-24	2,390	1,153	1,238	274	2,116
25-29	1,850	892	958	215	1,635
30-34	1,771	875	895	197	1,574
35-39	1,376	706	670	165	1,211
40-44	1,120	550	570	116	1,004
45-49	953	470	483	121	832
50-54	847	436	410	103	744
55-59	614	304	309	76	538
60-64	483	239	244	57	426
65-69	339	176	162	21	318
70-74	284	146	138	43	241
75-79	196	96	100	32	164
80+	218	116	102	33	184

Fuente: Proyecciones de Población 2018

La población es de 22,818 personas la cual está compuesta por 11,428 hombres y 11,390 mujeres. Con una población en el área urbana de 2,746 personas y en el área rural de 20,072 personas.

**Grafico N°2**

**Pirámide Poblacional**



Fuente: Proyecciones de Población 2018

La población del municipio está compuesta por un 50.1% de hombres y 49.9 % de mujeres.

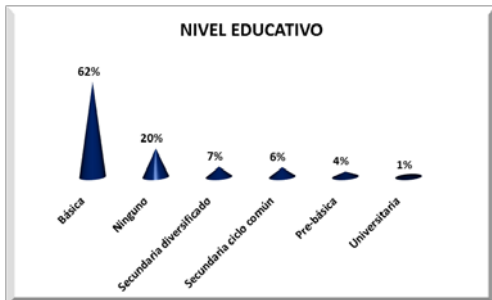
**Grafico N°3**



Fuente: Censo Nacional de Población y Vivienda 2013

El 5% de la población hace 5 años residía en otro lugar del país.

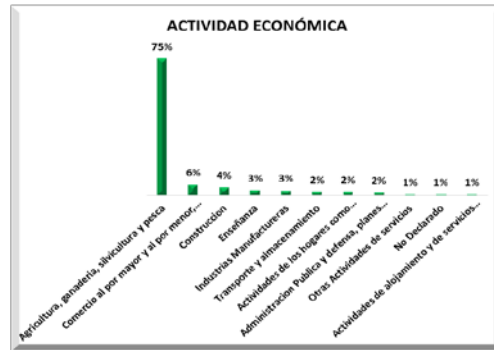
**Grafico N°4**



Fuente: Censo Nacional de Población y Vivienda 2013

El 62% de la población cuenta con un nivel educativo de Básica.

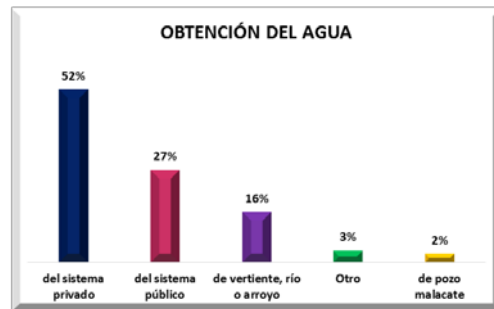
**Grafico N°5**



Fuente: Censo Nacional de Población y Vivienda 2013

El 75% de la población se dedica a la Agricultura, ganadería, silvicultura y pesca.

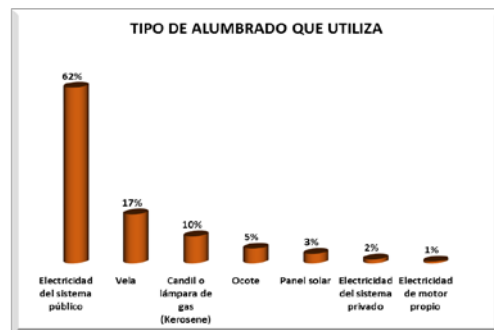
**Grafico N°6**



Fuente: Censo Nacional de Población y Vivienda 2013

La principal fuente de obtención del agua es el sistema privado con 52%.

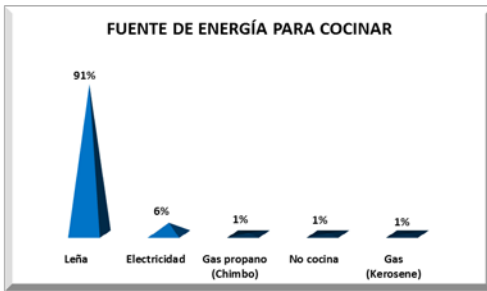
**Grafico N°7**



Fuente: Censo Nacional de Población y Vivienda 2013

La principal fuente de alumbrado en sus viviendas es la electricidad del sistema público con 62%.

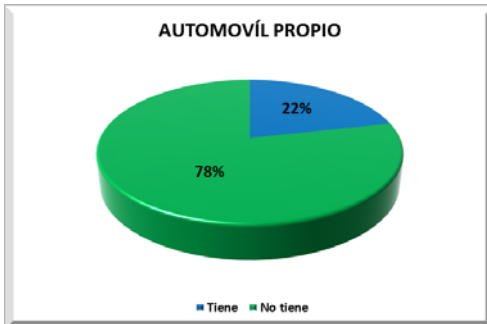
### Grafico N°8



Fuente: Censo Nacional de Población y Vivienda 2013

Los hogares tienen como principal fuente para cocinar la leña con un 91%.

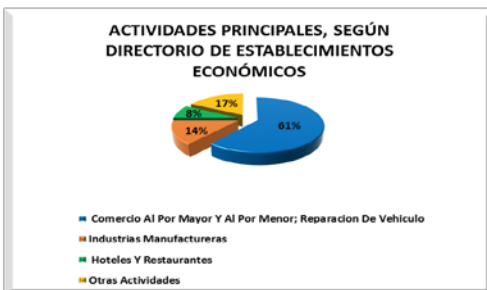
### Grafico N°9



Fuente: Censo Nacional de Población y Vivienda 2013

El 22% de los hogares cuentan con automóvil propio.

### Grafico N°10



Fuente: Directorio de establecimientos económicos 2010/registros administrativos de alcaldías municipales

Del total de establecimientos económicos de este municipio el 61% pertenece al sector comercio al por mayor y al por menor; reparación de vehículos.



Instituto Nacional de Estadística, Honduras.  
Lomas del Guijarro, Edificio Plaza Guijarro, 5to piso.  
Tegucigalpa, M.D.C. Honduras C.A. Apartado Postal: 15031  
Teléfonos: (504) 2239-7154 / 2239-7156 / 2239-7194  
Fax: (504) 2221-2911  
[www.ine.gob.hn](http://www.ine.gob.hn) [inehn@hotmail.com](mailto:inehn@hotmail.com)