

SAN LUIS, SANTA BARBARA



SAN LUIS, SANTA BÁRBARA

Origen del Municipio

En el censo de población de 1887 aparece como El Pajón de Colinas, y en la división política territorial de 1896 era un municipio del Distrito de Colinas.

Fuente: Historia de los municipios de Honduras / Carmen Fiallos

Datos Históricos

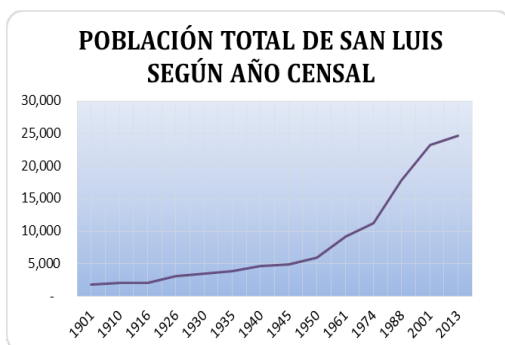
Cuadro N°1

POBLACIÓN TOTAL DE SAN LUIS, POR SEXO SEGÚN AÑO CENSAL

AÑO	TOTAL	HOMBRE	MUJER
1901	1,745	908	837
1910	2,029	1,037	992
1916	2,091	1,062	1,029
1926	3,037	1,577	1,460
1930	3,417	1,757	1,660
1935	3,805	1,971	1,834
1940	4,583	2,353	2,230
1945	4,875	2,536	2,339
1950	5,908	3,084	2,824
1961	9,144	4,790	4,354
1974	11,171	5,726	5,445
1988	17,756	9,316	8,440
2001	23,229	12,222	11,007
2013	24,606	12,885	11,721

Fuente: Censos Ine

Grafico N°1



Fuente: Censos INE

Datos Actuales

Teniendo una extensión territorial aproximada de 381 km², está conformado por 17 aldeas y 185 caseríos registrados en el Censo Nacional de Población y Vivienda de 2013, el código de identificación geográfica de San Luis, Santa Bárbara es 1620.

Corporación Municipal

Nombre	Cargo
EDWIN ALEXANDER PEÑA MATEO	Alcalde Municipal
MARIA TERESA RIVERA ORELLANA	Vice-Alcalde Municipal
JOSE RONMEL RIVERA ORELLANA	Regidor (a)
DOUGLAS ARMANDO SABILLON RIVERA	Regidor (a)
FRANCISCO CRUZ	Regidor (a)
GLORIA ISABEL RIVERA ENAMORADO	Regidor (a)
MARIA NATIVIDAD BU COREA	Regidor (a)
JORGE ALBERTO MELGAR MARQUEZ	Regidor (a)
MANUEL ANTONIO VIGIL PINEDA	Regidor (a)
ADA RAQUEL PINEDA SARAVIA	Regidor (a)

Fuente: TSE

Cuadro N°2

Total de población al 2018 según rangos de edad quinquenales, por sexo, y área urbano y rural

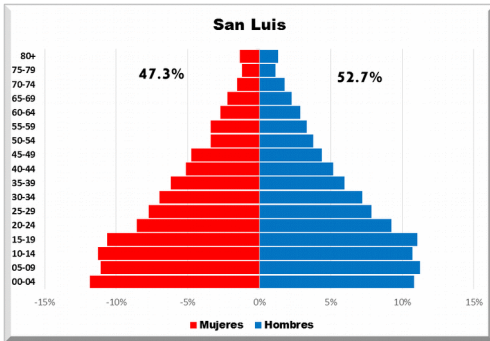
EDAD	TOTAL	HOMBRE	MUJER	URBANO	RURAL
	25,292	13,339	11,953	6,349	18,943
0-4	2,859	1,442	1,418	597	2,262
5-9	2,822	1,497	1,325	649	2,173
10-14	2,775	1,429	1,347	736	2,039
15-19	2,745	1,476	1,269	783	1,962
20-24	2,255	1,232	1,023	539	1,716
25-29	1,972	1,046	926	407	1,566
30-34	1,796	961	836	420	1,377
35-39	1,533	796	737	384	1,149
40-44	1,302	688	613	338	964
45-49	1,153	583	569	322	831
50-54	909	504	405	242	667
55-59	846	442	404	240	607
60-64	704	381	323	197	507
65-69	564	300	264	154	410
70-74	422	235	187	114	308
75-79	294	150	144	87	207
80+	341	178	163	142	199

Fuente: Proyecciones de Población 2018

La población es de 25,292 personas la cual está compuesta por 13,339 hombres y 11,953 mujeres. Con una población en el área urbana de 6,349 personas y en el área rural de 18,943 personas.

Grafico N°2

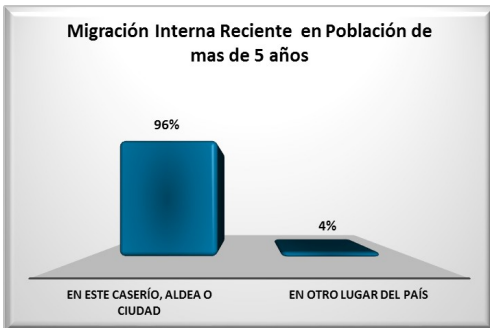
Pirámide Poblacional



Fuente: Proyecciones de Población 2018

La población del municipio está compuesta por un 47.3% de hombres y 52.7% de mujeres.

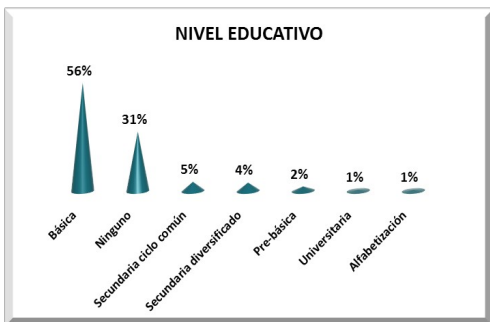
Grafico N°3



Fuente: Censo Nacional de Población y Vivienda 2013

El 4% de la población hace 5 años residía en otro lugar del país.

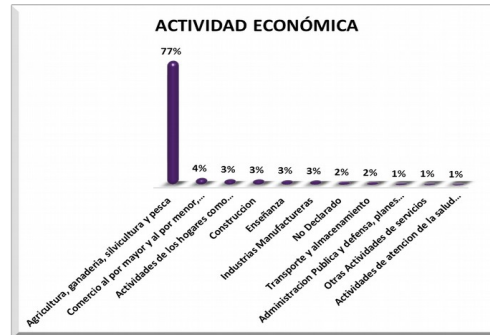
Grafico N°4



Fuente: Censo Nacional de Población y Vivienda 2013

El 56% de la población cuenta con un nivel educativo de Básica.

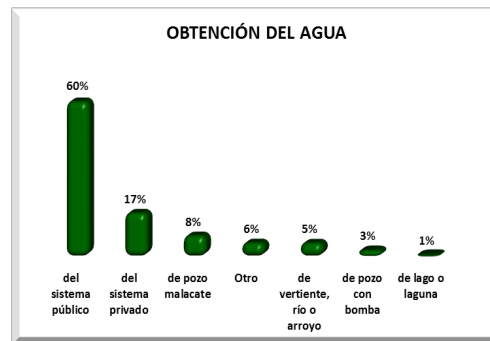
Grafico N°5



Fuente: Censo Nacional de Población y Vivienda 2013

El 77% de la población se dedica a la Agricultura, ganadería, silvicultura y pesca.

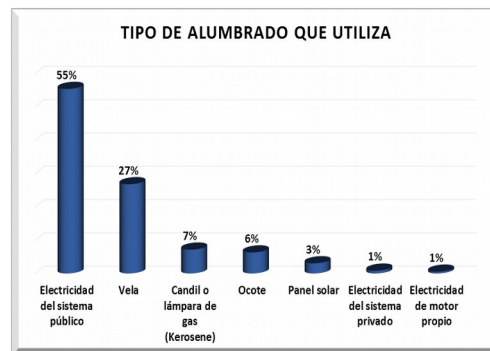
Grafico N°6



Fuente: Censo Nacional de Población y Vivienda 2013

La principal fuente de obtención del agua es el sistema público con 60%.

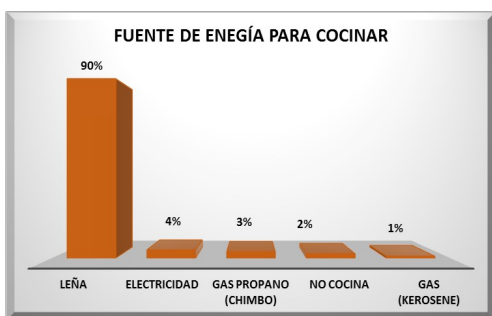
Grafico N°7



Fuente: Censo Nacional de Población y Vivienda 2013

La principal fuente de alumbrado en sus viviendas es la electricidad del sistema público con 55%.

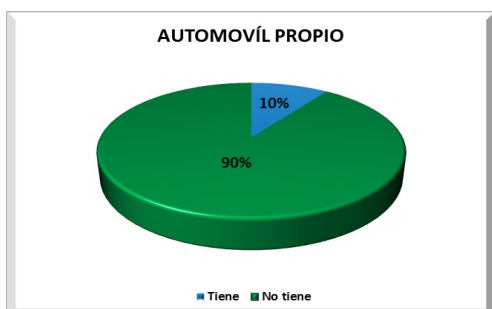
Grafico N°8



Fuente: Censo Nacional de Población y Vivienda 2013

Los hogares tienen como principal fuente para cocinar la leña con un 90%.

Grafico N°9



Fuente: Censo Nacional de Población y Vivienda 2013

El 10% de los hogares cuentan con automóvil propio.

Grafico N°10



Fuente: Directorio de establecimientos económicos 2010/registros administrativos de alcaldías municipales

Del total de establecimientos económicos de este municipio el 74% pertenece al sector comercio al por mayor y al por menor; reparación de vehículos.



Instituto Nacional de Estadística, Honduras.
Lomas del Guijarro, Edificio Plaza Guijarro, 5to piso.
Tegucigalpa, M.D.C. Honduras C.A. Apartado Postal: 15031
Teléfonos: (504) 2239-7154 / 2239-7156 / 2239-7194
Fax: (504) 2221-2911
www.ine.gob.hn inehn@hotmail.com