

SAN MIGUELITO, INTIBUCÁ



SAN MIGUELITO, INTIBUCÁ

Origen del Municipio

En el recuento de población de 1791 figuraba como pueblo de nombre Guancapla del curato de Intibucá. Se cree que se fundó en 1589 y recibió la categoría de municipio hasta 1870. Al crearse el departamento de Intibucá, era uno de los municipios que formaba el Distrito de la Esperanza, con el nombre de San Miguel Guancapla y finalmente se dejó con el nombre de San Miguelito.

Fuente: Historia de los municipios de Honduras / Carmen Fiallos

Datos Históricos

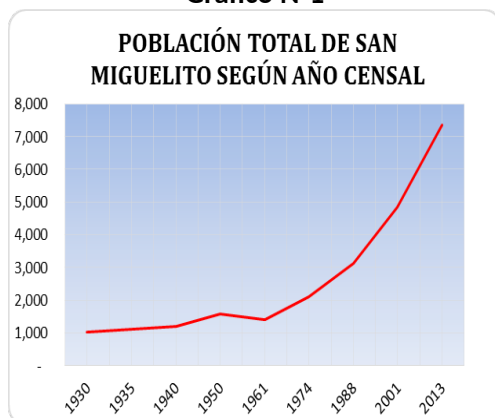
Cuadro N°1

POBLACIÓN TOTAL DE SAN MIGUELITO, POR SEXO SEGÚN AÑO CENSAL

AÑO	TOTAL	HOMBRE	MUJER
1930	1,012	467	545
1935	1,103	544	559
1940	1,203	573	630
1950	1,586	759	827
1961	1,401	674	727
1974	2,116	1,029	1,087
1988	3,134	1,546	1,588
2001	4,837	2,435	2,402
2013	7,368	3,685	3,683

Fuente: Censos Ine

Grafico N°1



Fuente: Censos INE

Datos Actuales

Teniendo una extensión territorial aproximada de 160 km², está conformado por 5 aldeas y 76 caseríos registrados en el Censo Nacional de Población y Vivienda de 2013, el código de identificación geográfica de San Miguelito, Intibucá es 1014.

Corporación Municipal

Nombre	Cargo
JULIO CESAR REYES HERNANDEZ	Alcalde Municipal
ESPERANZA ARASELY SANCHEZ MEJIA	Vice-Alcalde Municipal
JUSTO ERNESTO REYES MANUELES	Regidor (a)
OSMIN VASQUEZ FLORES	Regidor (a)
EMILIANO REYES MARTINEZ	Regidor (a)
BLACINA DIAZ	Regidor (a)
MARIA ROSA HERNANDEZ REYES	Regidor (a)
JESUS VASQUEZ VASQUEZ	Regidor (a)

Fuente: TSE

Cuadro N°2

Total de población al 2019 según rangos de edad quinquenales, por sexo, y área urbano y rural

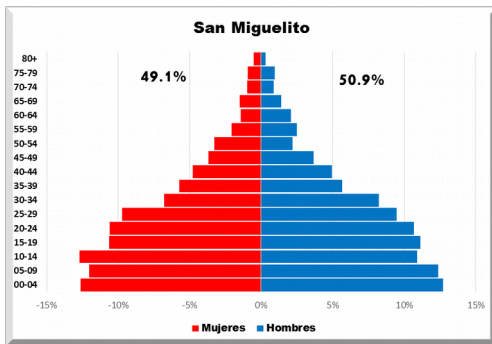
EDAD	TOTAL	HOMBRE	MUJER	URBANO	RURAL
	8,706	4,433	4,274	-	8,706
0-4	1,102	563	540	-	1,102
5-9	1,062	549	513	-	1,062
10-14	1,026	484	543	-	1,026
15-19	949	494	455	-	949
20-24	927	474	453	-	927
25-29	834	419	415	-	834
30-34	653	364	289	-	653
35-39	496	251	245	-	496
40-44	423	219	204	-	423
45-49	320	162	158	-	320
50-54	237	97	140	-	237
55-59	200	111	89	-	200
60-64	153	92	61	-	153
65-69	125	61	64	-	125
70-74	80	39	42	-	80
75-79	82	42	40	-	82
80+	36	13	23	-	36

Fuente: Proyecciones de Población 2019

La población es de 8,706 personas la cual está compuesta por 4,433 hombres y 4,274 mujeres. Con una población en el área rural de 8,706 personas.

Grafico N°2

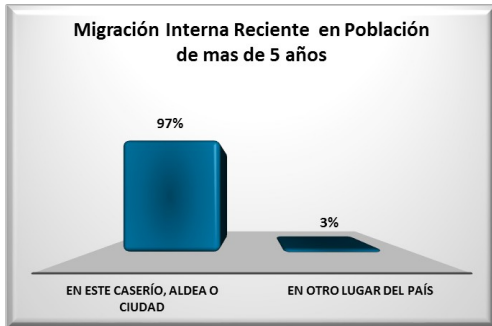
Pirámide Poblacional



Fuente: Proyecciones de Población 2019

La población del municipio está compuesta por un 50.9% de hombres y 49.1% de mujeres.

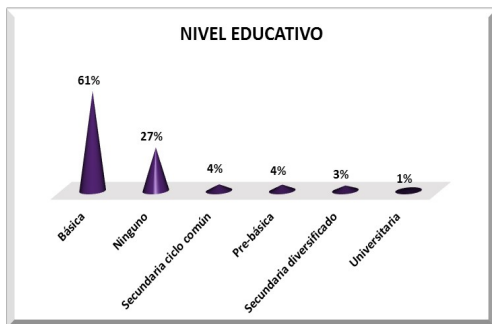
Grafico N°3



Fuente: Censo Nacional de Población y Vivienda 2013

El 3% de la población hace 5 años residía en otro lugar del país.

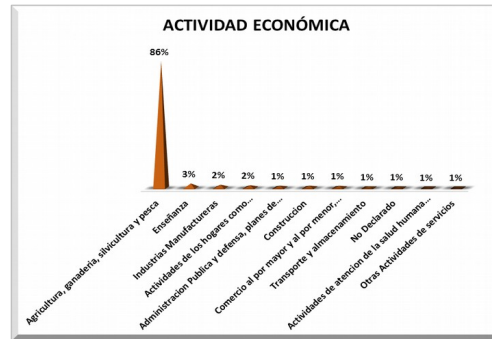
Grafico N°4



Fuente: Censo Nacional de Población y Vivienda 2013

El 61% de la población cuenta con un nivel educativo de Básica.

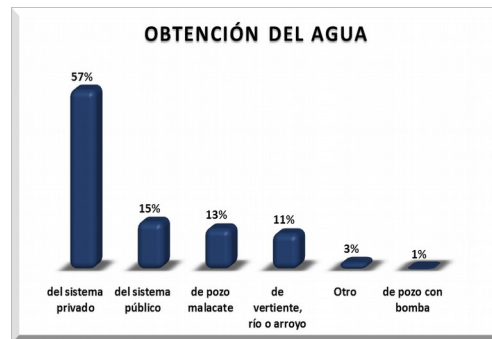
Grafico N°5



Fuente: Censo Nacional de Población y Vivienda 2013

El 86% de la población se dedica a la Agricultura, ganadería, silvicultura y pesca.

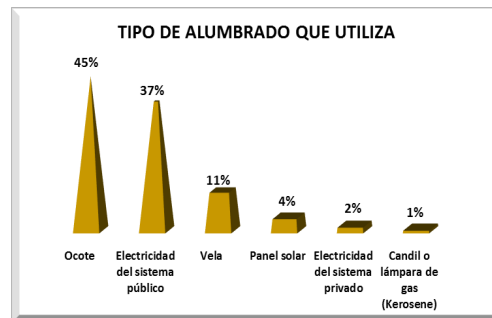
Grafico N°6



Fuente: Censo Nacional de Población y Vivienda 2013

La principal fuente de obtención del agua es el sistema privado con 57%.

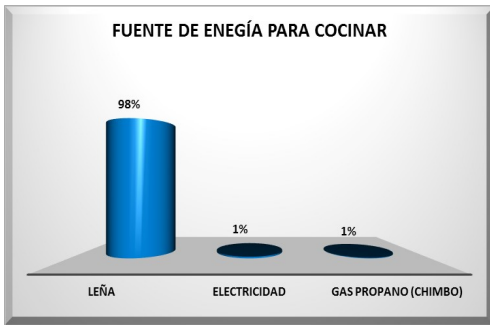
Grafico N°7



Fuente: Censo Nacional de Población y Vivienda 2013

La principal fuente de alumbrado en sus viviendas es el Ocote con 45%.

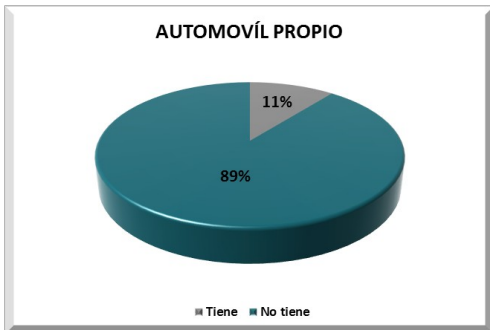
Grafico N°8



Fuente: Censo Nacional de Población y Vivienda 2013

Los hogares tienen como principal fuente para cocinar la leña con un 98%.

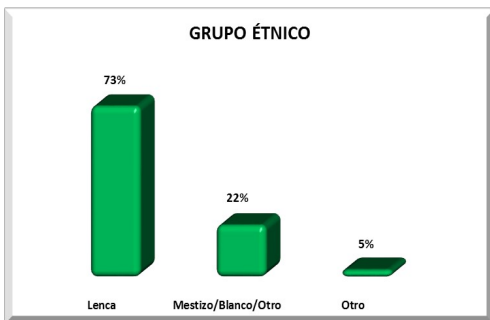
Grafico N°9



Fuente: Censo Nacional de Población y Vivienda 2013

El 11% de los hogares cuentan con automóvil propio.

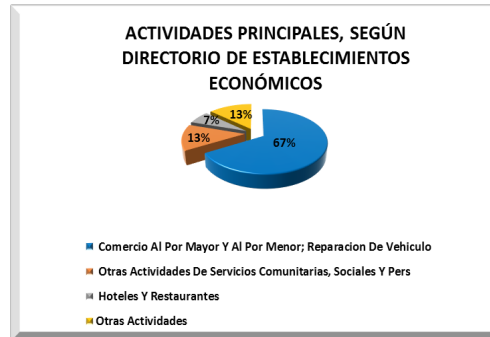
Grafico N°10



Fuente: Censo Nacional de Población y Vivienda 2013

El 73% de la población del municipio de auto identifico como Lenca.

Grafico N°11



Fuente: Directorio de establecimientos económicos 2010/registros administrativos de alcaldías municipales

Del total de establecimientos económicos de este municipio el 67% pertenece al sector comercio al por mayor y al por menor; reparación de vehículos.



Instituto Nacional de Estadística, Honduras.
Lomas del Guijarro, Edificio Plaza Guijarro, 5to piso.
Tegucigalpa, M.D.C. Honduras C.A. Apartado Postal: 15031
Teléfonos: (504) 2239-7154 / 2239-7156 / 2239-7194
Fax: (504) 2221-2911
www.ine.gob.hn inehn@hotmail.com