

SAN MANUEL, CORTES



SAN MANUEL, CORTES

Origen del Municipio

Antes Olúa o Theuma, es uno de los pueblos más antiguos sin saberse su origen, puesto que en el recuento de población de 1791 figuraba como cabecera de curato perteneciendo al partido de Tencoa, se le concedió la categoría de municipio en 1859. En 1895 se le cambio el nombre por el de San Manuel.

Fuente: Historia de los municipios de Honduras / Carmen Fiallos

Datos Históricos

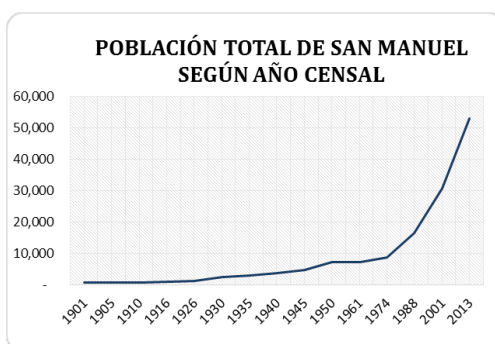
Cuadro N°1

POBLACIÓN TOTAL DE SAN MANUEL, POR SEXO
SEGÚN AÑO CENSAL

AÑO	TOTAL	HOMBRE	MUJER
1901	765	389	376
1905	593	276	317
1910	763	391	372
1916	937	492	445
1926	1,172	681	491
1930	2,516	1,584	932
1935	3,029	1,832	1,197
1940	3,705	2,273	1,432
1945	4,722	2,781	1,941
1950	7,308	4,165	3,143
1961	7,087	3,734	3,353
1974	8,761	4,408	4,353
1988	16,487	8,250	8,237
2001	30,740	14,881	15,859
2013	53,083	25,431	27,652

Fuente: Censos Ine

Grafico N°1



Fuente: Censos INE

Datos Actuales

Teniendo una extensión territorial aproximada de 137 km², está conformado por 11 aldeas y 111 caseríos registrados en el Censo Nacional de Población y Vivienda de 2013, el código de identificación geográfica de San Manuel, Cortes es 0509.

Corporación Municipal

Nombre	Cargo
REYNOLD ARTURO CASTRO CASTRO	Alcalde Municipal
TESLA LILIANA ANTUNEZ VALLECILLOS	Vice-Alcalde Municipal
NESTOR JOSIAS CANALES ENAMORADO	Regidor (a)
MARIA ESTELA PALACIOS BARDALES	Regidor (a)
NELSON JESUS CERROS CANALES	Regidor (a)
MARCIO ARMANDO AMADOR GUTIERREZ	Regidor (a)
DARIO ARNALDO BANEGAS ALEMAN	Regidor (a)
HECTOR RENE ESTRADA CRUZ	Regidor (a)
JORGE ALBERTO MOLINA MEJIA	Regidor (a)
HENRRY JEOVANY ERAZO EUCEDA	Regidor (a)

Fuente: TSE

Cuadro N°2

Total de población al 2018 según rangos de edad quinquenales, por sexo, y área urbano y rural

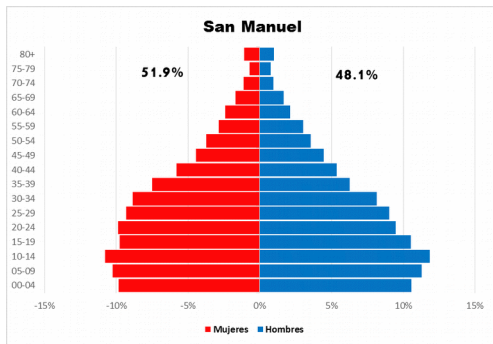
TOTAL	TOTAL	HOMBRE	MUJER	URBANO	RURAL
	63,486	30,526	32,961	37,832	25,654
0-4	6,467	3,229	3,239	3,913	2,554
5-9	6,822	3,438	3,384	4,178	2,644
10-14	7,169	3,612	3,557	4,523	2,646
15-19	6,436	3,219	3,217	3,744	2,692
20-24	6,146	2,891	3,255	3,523	2,623
25-29	5,812	2,747	3,065	3,300	2,512
30-34	5,406	2,487	2,919	3,161	2,245
35-39	4,387	1,916	2,470	2,718	1,668
40-44	3,546	1,631	1,916	2,059	1,487
45-49	2,824	1,364	1,460	1,668	1,156
50-54	2,314	1,088	1,226	1,365	949
55-59	1,857	918	940	1,116	741
60-64	1,446	647	800	875	572
65-69	1,069	514	555	635	434
70-74	663	292	371	371	292
75-79	468	233	235	261	207
80+	654	301	353	421	232

Fuente: Proyecciones de Población 2018

La población es de 63,486 personas la cual está compuesta por 30,526 hombres y 32,961 mujeres. Con una población en el área urbana de 37,832 personas y en el área rural de 25,654 personas.

Grafico N°2

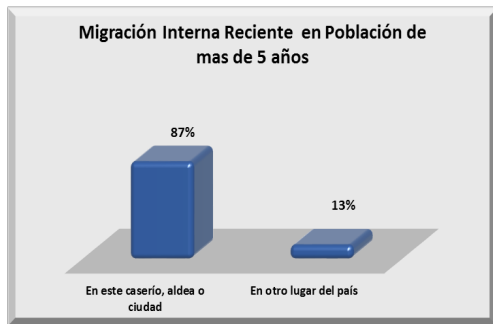
Pirámide Poblacional



Fuente: Proyecciones de Población 2018

La población del municipio está compuesta por un 48.1% de hombres y 51.9% de mujeres.

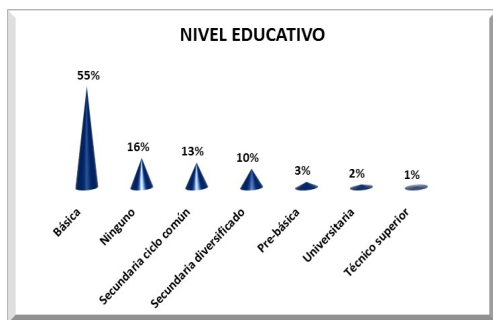
Grafico N°3



Fuente: Censo Nacional de Población y Vivienda 2013

El 13% de la población hace 5 años residía en otro lugar del país.

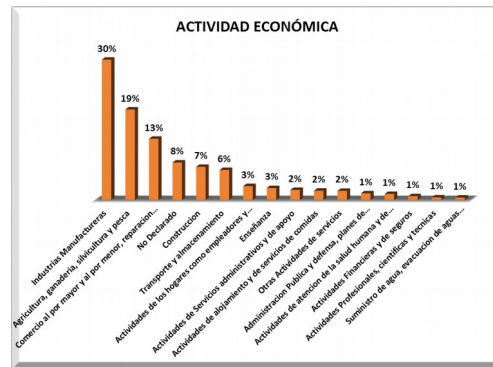
Grafico N°4



Fuente: Censo Nacional de Población y Vivienda 2013

El 55% de la población cuenta con un nivel educativo de Básica.

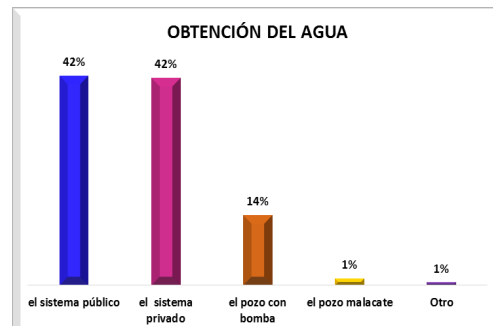
Grafico N°5



Fuente: Censo Nacional de Población y Vivienda 2013

El 30% de la población se dedica a la Industria Manufacturera.

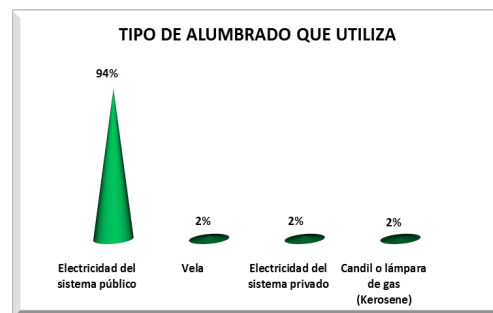
Grafico N°6



Fuente: Censo Nacional de Población y Vivienda 2013

La principal fuente de obtención del agua es el sistema público con 42%.

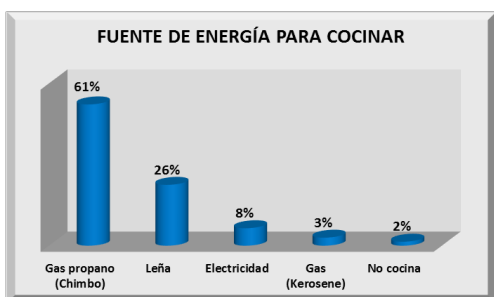
Grafico N°7



Fuente: Censo Nacional de Población y Vivienda 2013

La principal fuente de alumbrado en sus viviendas es la electricidad del sistema público con 94%.

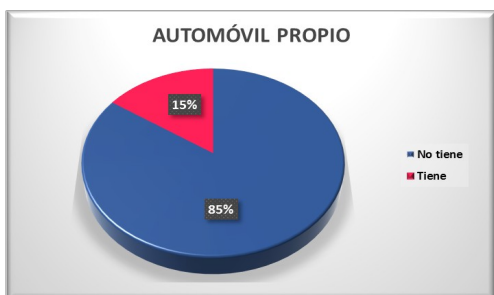
Grafico N°8



Fuente: Censo Nacional de Población y Vivienda 2013

Los hogares tienen como principal fuente para cocinar el Gas propano (Chimbo) con un 61%.

Grafico N°9



Fuente: Censo Nacional de Población y Vivienda 2013

El 15% de los hogares cuentan con automóvil propio.

Grafico N°10



Fuente: Directorio de establecimientos económicos 2010/registros administrativos de alcaldías municipales

Del total de establecimientos económicos de este municipio el 59% pertenece al sector comercio al por mayor y al por menor; reparación de vehículos.



Instituto Nacional de Estadística, Honduras.
Lomas del Guijarro, Edificio Plaza Guijarro, 5to piso.
Tegucigalpa, M.D.C. Honduras C.A. Apartado Postal: 15031
Teléfonos: (504) 2239-7154 / 2239-7156 / 2239-7194
Fax: (504) 2221-2911
www.ine.gob.hn inehn@hotmail.com