

SANTA ANA, LA PAZ



SANTA ANA, LAPAZ

Origen del Municipio

Anteriormente se llamó Cacauterique y estaba en el punto que se conoce con el nombre de Quepa, a cuatro leguas del sitio donde hoy se encuentra. En el primer recuento de población de 1791 era un pueblo del curato de Cururú, le dieron categoría de municipio el 11 de febrero de 1838, ya en la división política territorial de 1889 aparece como Santa Ana de Cacauterique y era uno de los que formaban el curato de Opatoro.

Fuente: Historia de los municipios de Honduras / Carmen Fiallos

Datos Históricos

Cuadro N°1

**POBLACION TOTAL DE SANTA ANA, POR SEXO
SEGÚN AÑO CENSAL**

AÑO	TOTAL	HOMBRE	MUJER
1887	935	469	466
1901	891	443	448
1905	880	435	445
1910	1,019	493	526
1916	1,211	586	625
1926	1,039	522	517
1930	1,787	844	943
1935	2,504	1,211	1,293
1940	3,196	1,565	1,631
1945	2,767	1,367	1,400
1950	2,681	1,305	1,376
1961	4,097	1,986	2,111
1974	4,369	2,153	2,216
1988	6,609	3,351	3,258
2001	9,309	4,638	4,671
2013	11,777	5,798	5,979

Fuente: Censos Ine

Grafico N°1



Fuente: Censos INE

Datos Actuales

Teniendo una extensión territorial aproximada de 207 km², está conformado por 8 aldeas y 93 caseríos registrados en el Censo Nacional de Población y Vivienda de 2013, el código de identificación geográfica de Santa Ana, La Paz es 1215.

Corporación Municipal

Nombre	Cargo
GERMAN FRANCISCO MENDOZA ARGUETA	Alcalde Municipal
CARMEN LORENA DOMINGUEZ CASTRO	Vice-Alcalde Municipal
LEONEL CRUZ GRANADOS REYES	Regidor (a)
MARTIN REYES GRANADOS	Regidor (a)
ANTONIO REYES	Regidor (a)
EDGAR JOHELL GRANADOS REYES	Regidor (a)
DEYSI ROSIBEL VENTURA LAZO	Regidor (a)
JUAN ALBERTO MENDOZA VASQUEZ	Regidor (a)
JORGE ARMANDO SOSA BONILLA	Regidor (a)
GLORIA EXELI MARTINEZ MENDOZA	Regidor (a)

Fuente: TSE

Cuadro N°2

Total de población al 2019 según rangos de edad quinquenales, por sexo, y área urbano y rural

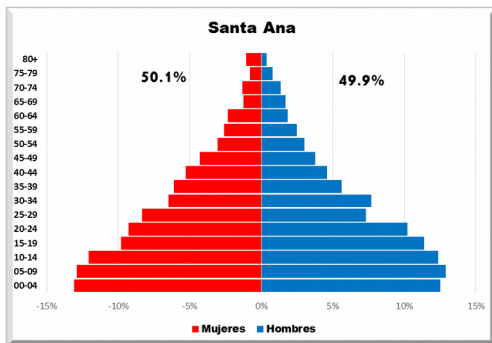
EDAD	TOTAL	HOMBRE	MUJER	URBANO	RURAL
	12,851	6,417	6,434	-	12,851
0-4	1,644	802	841	-	1,644
5-9	1,657	827	830	-	1,657
10-14	1,571	794	776	-	1,571
15-19	1,363	732	631	-	1,363
20-24	1,253	657	597	-	1,253
25-29	1,006	469	537	-	1,006
30-34	911	493	417	-	911
35-39	753	361	392	-	753
40-44	634	294	340	-	634
45-49	519	242	277	-	519
50-54	389	194	195	-	389
55-59	327	160	167	-	327
60-64	269	119	150	-	269
65-69	190	110	80	-	190
70-74	172	88	84	-	172
75-79	101	50	51	-	101
80+	92	24	68	-	92

Fuente: Proyecciones de Población 2019

La población es de 12,851 personas la cual está compuesta por 6,417 hombres y 6,434 mujeres. Con una población en el área rural de 12,851 personas.

Grafico N°2

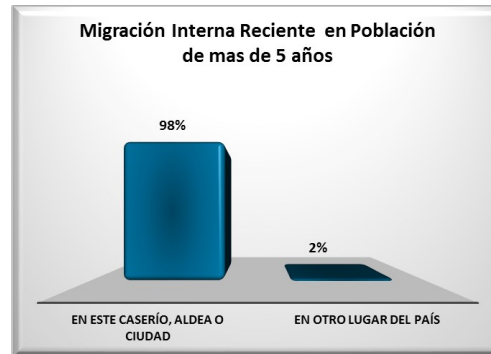
Pirámide Poblacional



Fuente: Proyecciones de Población 2019

La población del municipio está compuesta por un 49.9% de hombres y 50.1% de mujeres.

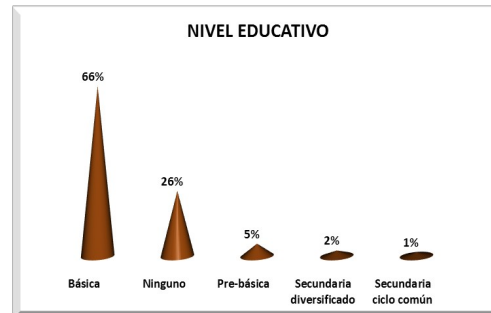
Grafico N°3



Fuente: Censo Nacional de Población y Vivienda 2013

El 2% de la población hace 5 años residía en otro lugar del país.

Grafico N°4



Fuente: Censo Nacional de Población y Vivienda 2013

El 66% de la población cuenta con un nivel educativo de Básica.

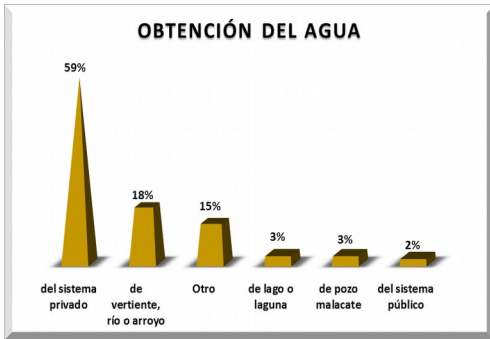
Grafico N°5



Fuente: Censo Nacional de Población y Vivienda 2013

El 86% de la población se dedica a la Agricultura, ganadería, silvicultura y pesca.

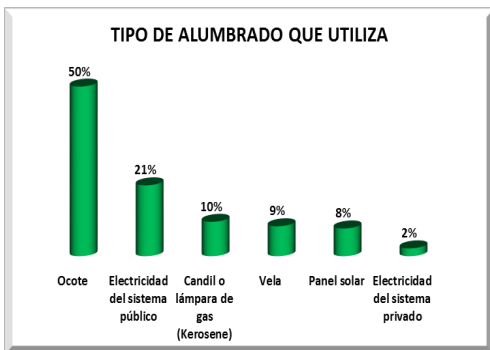
Grafico N°6



Fuente: Censo Nacional de Población y Vivienda 2013

La principal fuente de obtención del agua es el sistema privado con 59%.

Grafico N°7



Fuente: Censo Nacional de Población y Vivienda 2013

La principal fuente de alumbrado en sus viviendas es el Ocote con 50%.

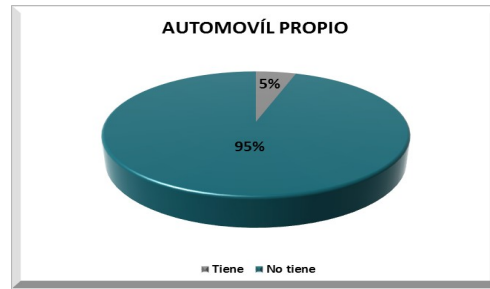
Grafico N°8



Fuente: Censo Nacional de Población y Vivienda 2013

Los hogares tienen como principal fuente para cocinar la leña con un 98%.

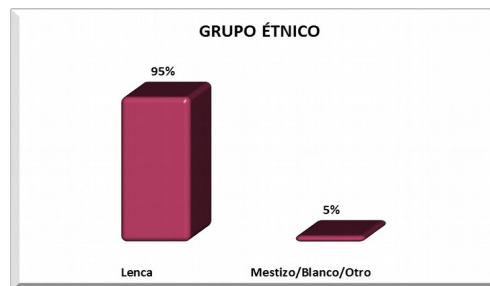
Grafico N°9



Fuente: Censo Nacional de Población y Vivienda 2013

El 5% de los hogares cuentan con automóvil propio.

Grafico N°10



Fuente: Censo Nacional de Población y Vivienda 2013

El 95% de la población del municipio de auto identificó como Lenca.

Grafico N°11



Fuente: Directorio de establecimientos económicos 2010/registros administrativos de alcaldías municipales

Del total de establecimientos económicos de este municipio el 81% pertenece al sector comercio al por mayor y al por menor; reparación de vehículos.



Instituto Nacional de Estadística, Honduras.
Lomas del Guijarro, Edificio Plaza Guijarro, 5to piso.
Tegucigalpa, M.D.C. Honduras C.A. Apartado Postal: 15031
Teléfonos: (504) 2239-7154 / 2239-7156 / 2239-7194
Fax: (504) 2221-2911
www.ine.gob.hn inehn@hotmail.com