

# SIGUATEPEQUE, COMAYAGUA



## SIGUATEPEQUE, COMAYAGUA

### Origen del Municipio

Fue fundado en 1689; en el recuento de población de 1791, era cabecera de curato; el 14 de abril de 1861 se le dio categoría de municipio con el nombre de San José de Siguatepeque.

Se le dio título de ciudad el 9 de abril de 1926, con el nombre de Siguatepeque. El 12 de noviembre de 1940 se crea el Distrito local de Siguatepeque, compuesto por el municipio de Siguatepeque. En 1957 se devuelve la autonomía municipal, la originalidad de su nombre significa: "En el cerro de la mujer".

Fuente: Historia de los municipios de Honduras / Carmen Fiallos

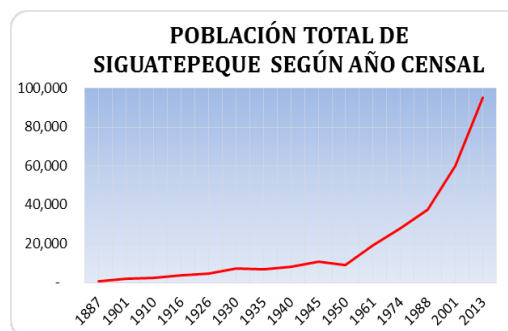
### Datos Históricos

**Cuadro N°1**

POBLACION TOTAL DE SIGUATEPEQUE, POR SEXO SEGÚN AÑO CENSAL			
AÑO	TOTAL	HOMBRE	MUJER
1887	963	473	490
1901	2,180	1,022	1,158
1910	2,668	1,295	1,373
1916	3,763	1,807	1,956
1926	4,528	2,185	2,343
1930	7,544	3,665	3,879
1935	6,993	3,394	3,599
1940	8,222	3,989	4,233
1945	10,675	5,288	5,387
1950	9,126	4,628	4,498
1961	19,337	9,579	9,758
1974	28,198	13,860	14,338
1988	37,552	18,123	19,429
2001	60,155	28,980	31,175
2013	95,121	45,252	49,869

Fuente: Censos Ine

**Grafico N°1**



Fuente: Censos INE

### Datos Actuales

Teniendo una extensión territorial aproximada de 397 km<sup>2</sup>, está conformado por 29 aldeas y 103 caseríos registrados en el Censo Nacional de Población y Vivienda de 2013, el código de identificación geográfica de Siguatepeque, Comayagua es 0318.

### Corporación Municipal

Nombre	Cargo
JUAN CARLOS MORALES PACHECO	Alcalde Municipal
ALBA ADELINA CHAVEZ MEMBREÑO	Vice-Alcalde Municipal
SANTIAGO VENTURA MUÑOZ	Regidor (a)
ASLEY GUILLERMO CRUZ MEJIA	Regidor (a)
TELMA DOLORES RECARTE	Regidor (a)
EFRAIN AQUILES PEREIRA SABILLON	Regidor (a)
DAVID OMAR VALENZUELA DUARTE	Regidor (a)
CARLOS LUIS REYES FLORES	Regidor (a)
ERIKA VANESSA MOLINA GOMEZ	Regidor (a)
NAPOLEON MENDOZA ALCANTARA	Regidor (a)
HECTOR RAMON CHAVEZ CASTILLO	Regidor (a)
ANIBAL DISCUA ZEPEDA	Regidor (a)

Fuente: TSE

**Cuadro N°2**

**Total de población al 2018 según rangos de edad quinquenales, por sexo, y área urbano y rural**

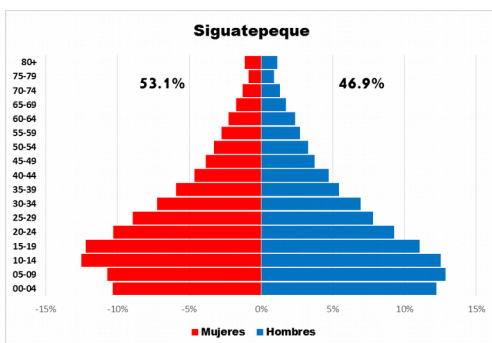
EDAD	TOTAL	HOMBRE	MUJER	URBANO	RURAL
	<b>105,732</b>	<b>49,564</b>	<b>56,168</b>	<b>82,769</b>	<b>22,963</b>
0-4	11,849	6,049	5,800	9,134	2,715
5-9	12,379	6,366	6,013	9,532	2,847
10-14	13,244	6,205	7,039	10,484	2,759
15-19	12,350	5,482	6,868	9,867	2,483
20-24	10,396	4,603	5,792	8,194	2,202
25-29	8,893	3,872	5,021	6,861	2,032
30-34	7,496	3,434	4,061	5,843	1,653
35-39	6,013	2,692	3,320	4,620	1,392
40-44	4,938	2,334	2,604	3,807	1,131
45-49	4,010	1,859	2,151	3,150	860
50-54	3,481	1,635	1,846	2,790	691
55-59	2,899	1,349	1,551	2,281	618
60-64	2,447	1,175	1,271	1,934	513
65-69	1,833	855	978	1,490	343
70-74	1,375	649	727	1,089	286
75-79	940	444	496	741	200
80+	1,191	562	629	953	238

Fuente: Proyecciones de Población 2018

La población es de 105,735 personas la cual está compuesta por 49,564 hombres y 56,168 mujeres. Con una población en el área urbana de 82,769 personas y en el área de 22,963 personas.

**Grafico N°2**

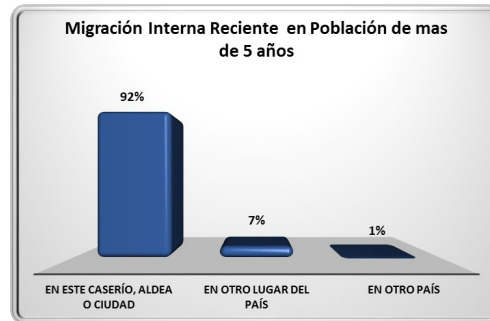
**Pirámide Poblacional**



Fuente: Proyecciones de Población 2018

La población del municipio está compuesta por un 46.9% de hombres y 53.1% de mujeres.

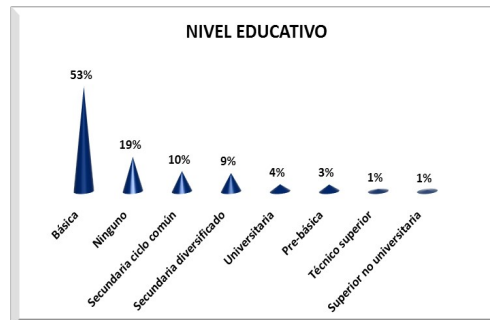
**Grafico N°3**



Fuente: Censo Nacional de Población y Vivienda 2013

El 7% de la población hace 5 años residía en otro lugar del país.

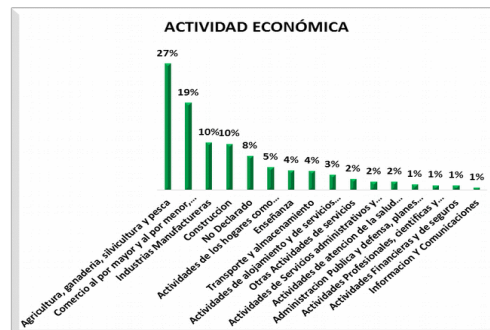
**Grafico N°4**



Fuente: Censo Nacional de Población y Vivienda 2013

El 53% de la población cuenta con un nivel educativo de Básica.

**Grafico N°5**



Fuente: Censo Nacional de Población y Vivienda 2013

El 27% de la población se dedica a la Agricultura, ganadería, silvicultura y pesca.

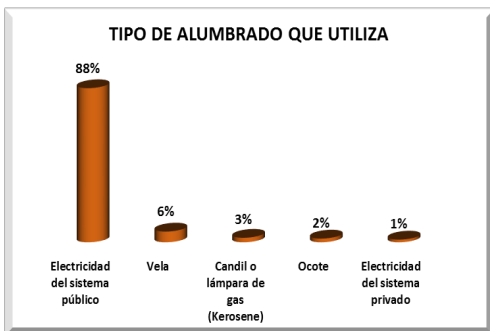
**Grafico N°6**



Fuente: Censo Nacional de Población y Vivienda 2013

La principal fuente de obtención del agua es el sistema público con 58%.

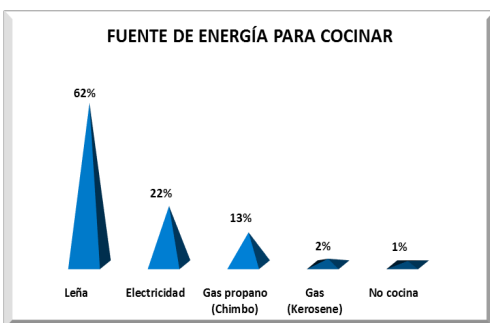
**Grafico N°7**



Fuente: Censo Nacional de Población y Vivienda 2013

La principal fuente de alumbrado en sus viviendas es la electricidad del sistema público con 88%.

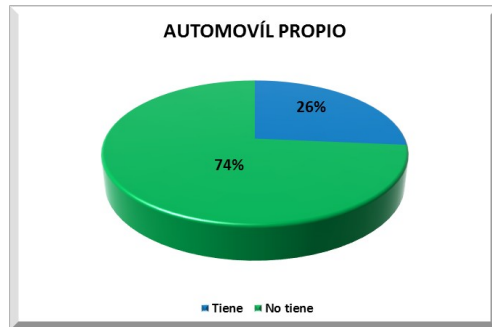
**Grafico N°8**



Fuente: Censo Nacional de Población y Vivienda 2013

Los hogares tienen como principal fuente para cocinar la leña con un 62%.

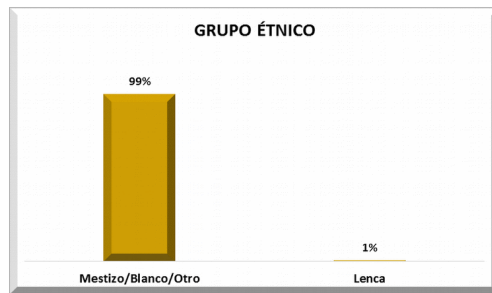
**Grafico N°9**



Fuente: Censo Nacional de Población y Vivienda 2013

El 26% de los hogares cuentan con automóvil propio.

**Grafico N°10**



Fuente: Censo Nacional de Población y Vivienda 2013

El 1% de la población del municipio de auto identifico como Lenca.

**Grafico N°11**



Fuente: Directorio de establecimientos económicos 2010/registros administrativos de alcaldías municipales

Del total de establecimientos económicos de este municipio el 61% pertenece al sector comercio al por mayor y al por menor; reparación de vehículos.





INEHonduras



@INE\_Honduras



[www.ine.gob.hn](http://www.ine.gob.hn)

Instituto Nacional de Estadística, Honduras.  
Lomas del Guijarro, Edificio Plaza Guijarro, 5to piso.  
Tegucigalpa, M.D.C. Honduras C.A. Apartado Postal: 15031  
Teléfonos: (504) 2239-7154 / 2239-7156 / 2239-7194  
Fax: (504) 2221-2911  
[www.ine.gob.hn](http://www.ine.gob.hn) [inehn@hotmail.com](mailto:inehn@hotmail.com)