

# SONAGUERA, COLÓN

INFORMACIÓN GENERAL / 2018

## SONAGUERA, COLÓN

### Origen del Municipio

Es un pueblo muy antiguo fundado según partidas de bautismo, en 1536 con el nombre de Señoría. En el recuento de población de 1791 figuraba como cabecera del curato de Sonaguera. En el censo de 1887 ya era un municipio y cabecera De Distrito.

Fuente: Historia de los municipios de Honduras / Carmen Fiallos

### Datos Históricos

**Cuadro N°1**

**POBLACIÓN TOTAL DE SONAGUERA,  
POR SEXO SEGÚN AÑO CENSAL**

AÑO	TOTAL	HOMBRE	MUJER
1887	851	456	395
1901	611	278	333
1905	578	259	319
1916	725	365	360
1926	1,819	1,121	698
1930	6,612	4,336	2,276
1940	5,041	2,668	2,373
1945	4,254	2,259	1,995
1950	4,975	2,705	2,270
1961	14,740	7,661	7,079
1974	17,558	8,995	8,563
1988	29,063	14,939	14,124
2001	34,271	17,276	16,995
2013	43,152	21,063	22,089

Fuente: Censos Ine

**Grafico N°1**



Fuente: Censos INE

### Datos Actuales

Teniendo una extensión territorial aproximada de 388 km<sup>2</sup>, está conformado por 39 aldeas y 158 caseríos registrados en el Censo Nacional de Población y Vivienda de 2013, el código de identificación geográfica de Sonaguera, Colón es 0207.

### Corporación Municipal

Nombre	Cargo
DILER ADIX HERNANDEZ OLIVA	Alcalde Municipal
MERY SUSANA PEREZ	Vice-Alcalde Municipal
JUAN ALBERTO SAUCEDA CARDONA	Regidor (a)
ROSALIO ORDOÑEZ SAMBULA	Regidor (a)
DANIEL ALEJANDRO SANCHEZ NUÑEZ	Regidor (a)
ELVIN ALEXANDER DELCID MENJIVAR	Regidor (a)
MARIA YANETH FUENTES ROSA	Regidor (a)
MARIA DEL CARMEN MONTENEGRO GRANADOS	Regidor (a)
LEONARDO JOAQUIN ALVARADO AYALA	Regidor (a)
WILFREDO ORTIZ FIGUEROA	Regidor (a)

Fuente: TSE

**Cuadro N°2**

**Total de población al 2018 según  
rangos de edad quinquenales, por  
sexo, y área urbano y rural**

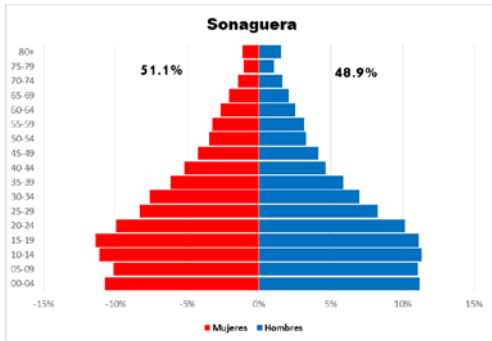
TOTAL	TOTAL	HOMBRE	MUJER	URBANO	RURAL
	45,573	22,283	23,290	14,413	31,160
0-4	4,998	2,497	2,501	1,609	3,389
5-9	4,831	2,466	2,365	1,474	3,357
10-14	5,105	2,518	2,587	1,722	3,384
15-19	5,129	2,481	2,648	1,690	3,439
20-24	4,581	2,266	2,314	1,445	3,136
25-29	3,771	1,842	1,929	1,145	2,626
30-34	3,326	1,555	1,772	1,006	2,321
35-39	2,742	1,311	1,431	836	1,906
40-44	2,243	1,035	1,208	733	1,510
45-49	1,907	915	992	593	1,314
50-54	1,543	733	810	481	1,062
55-59	1,460	702	758	488	972
60-64	1,182	561	621	381	801
65-69	953	464	489	280	672
70-74	707	363	345	209	498
75-79	480	234	246	143	337
80+	615	342	273	179	436

Fuente: Proyecciones de Población 2018

La población es de 45,573 personas la cual está compuesta por 22,283 hombres y 23,290 mujeres. Con una población en el área urbana de 14,413 personas, y en el área rural de 31,160 personas.

**Grafico N°2**

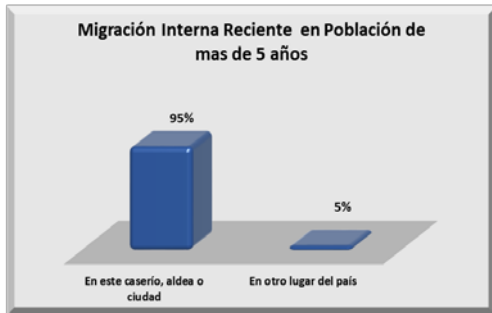
**Pirámide Poblacional**



Fuente: Proyecciones de Población 2018

La población del municipio está compuesta por un 48.9% de hombres y 51.1% de mujeres.

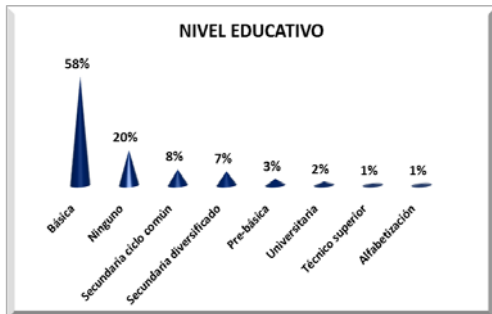
**Grafico N°3**



Fuente: Censo Nacional de Población y Vivienda 2013

El 5% de la población hace 5 años residía en otro lugar del país.

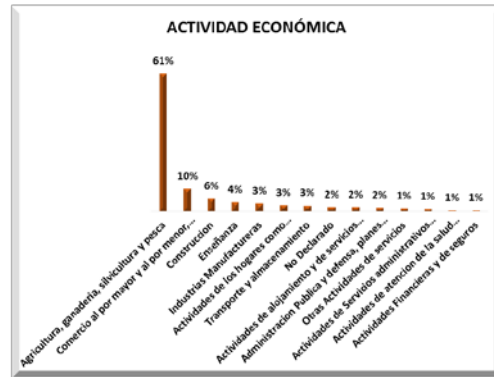
**Grafico N°4**



Fuente: Censo Nacional de Población y Vivienda 2013

El 58% de la población cuenta con un nivel educativo de Básica.

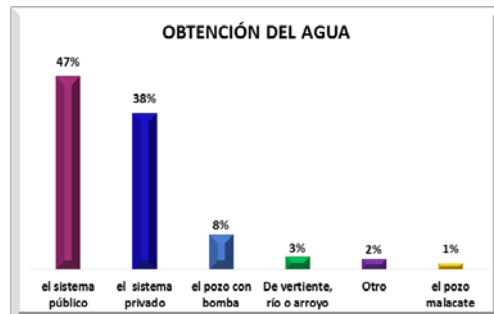
**Grafico N°5**



Fuente: Censo Nacional de Población y Vivienda 2013

El 61% de la población se dedica a la agricultura, ganadería, silvicultura y pesca.

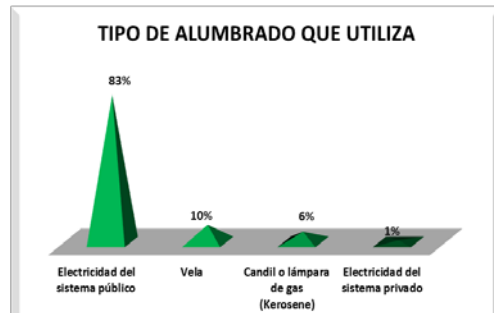
**Grafico N°6**



Fuente: Censo Nacional de Población y Vivienda 2013

La principal fuente de obtención del agua es el sistema público con 47%.

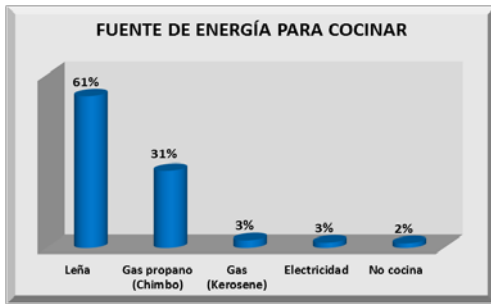
**Grafico N°7**



Fuente: Censo Nacional de Población y Vivienda 2013

La principal fuente de alumbrado en sus viviendas es la electricidad del sistema público con 83%.

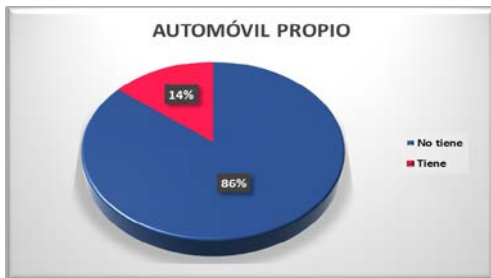
### Grafico N°8



Fuente: Censo Nacional de Población y Vivienda 2013

Los hogares tienen como principal fuente para cocinar la Leña con un 61%.

### Grafico N°9



Fuente: Censo Nacional de Población y Vivienda 2013

El 14% de los hogares cuentan con automóvil propio.

### Grafico N°10



Fuente: Directorio de establecimientos económicos 2010/registros administrativos de alcaldías municipales

Del total de establecimientos económicos de este municipio el 88% pertenece al sector comercio al por mayor y al por menor; reparación de vehículos.

**Oportuno y confiable**  
**[www.ine.gob.hn](http://www.ine.gob.hn)**

**Siga nuestras redes sociales del INE:**

