


TAULABÉ, COMAYAGUA



TAULABÉ, COMAYAGUA

Origen del Municipio

Fundado en 1987, con una población de 19,450 habitantes, Mediante Decreto N° 23- 87- MGJ, Tegucigalpa, M.D.C. 20 de mayo de 1987.

Fuente: Historia de los municipios de Honduras / Carmen Fiallos

Datos Históricos

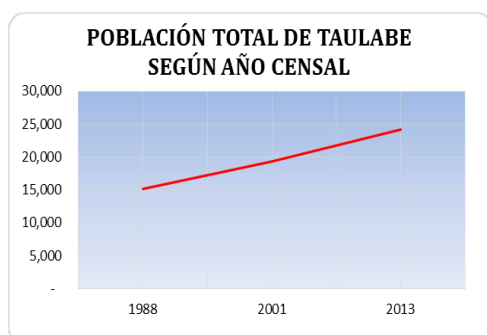
Cuadro N°1

POBLACION TOTAL DE TAULABE, POR SEXO
SEGÚN AÑO CENSAL

AÑO	TOTAL	HOMBRE	MUJER
1988	15,271	7,889	7,382
2001	19,461	9,798	9,663
2013	24,235	11,842	12,393

Fuente: Censos Ine

Grafico N°1



Fuente: Censos INE

Datos Actuales

Teniendo una extensión territorial aproximada de 220 km², está conformado por 24 aldeas y 88 caseríos registrados en el Censo Nacional de Población y Vivienda de 2013, el código de identificación geográfica de Taulabé, Comayagua es 0321.

Corporación Municipal

Nombre	Cargo
LECTONIO MALDONADO	Alcalde Municipal
MARIA EUGENIA MARTINEZ RAUDALES	Vice-Alcalde Municipal
DENIS OMAR MEMBREÑO GALINDO	Regidor (a)
JOSE LUIS GARCIA REYES	Regidor (a)
JEYSON GERARDO MOLINA SUAZO	Regidor (a)
MIRNA ESTRELLA PACHECO TORRES	Regidor (a)
NUVIA MILAGRO AVILA DOBLADO	Regidor (a)
NECTALY SARMIENTO AMAYA	Regidor (a)
CARLOS ALBERTO VILLELA SIBRIAN	Regidor (a)
JOSE YOBANI ALAS MADRID	Regidor (a)

Fuente: TSE

Cuadro N°2

Total de población al 2018 según rangos de edad quinquenales, por sexo, y área urbano y rural

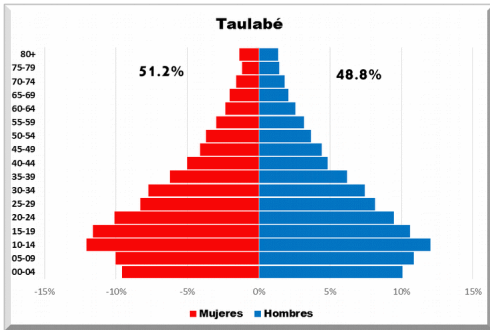
EDAD	TOTAL	HOMBRE	MUJER	URBANO	RURAL
0-4	25,382	12,384	12,998	7,657	17,725
0-4	2,493	1,249	1,244	768	1,725
5-9	2,647	1,343	1,304	784	1,864
10-14	3,058	1,488	1,570	1,006	2,052
15-19	2,822	1,312	1,510	881	1,941
20-24	2,486	1,173	1,314	722	1,764
25-29	2,086	1,007	1,079	639	1,447
30-34	1,927	921	1,006	569	1,358
35-39	1,578	767	811	418	1,160
40-44	1,252	598	654	366	886
45-49	1,078	546	533	336	742
50-54	930	451	479	273	657
55-59	782	393	389	241	542
60-64	620	317	303	174	446
65-69	519	256	264	147	372
70-74	429	223	206	124	305
75-79	330	176	154	106	224
80+	345	166	178	103	242

Fuente: Proyecciones de Población 2018

La población es de 25,382 personas la cual está compuesta por 12,384 hombres y 12,998 mujeres. Con una población en el área urbana de 7,657 personas y en el área rural de 17,725 personas.

Grafico N°2

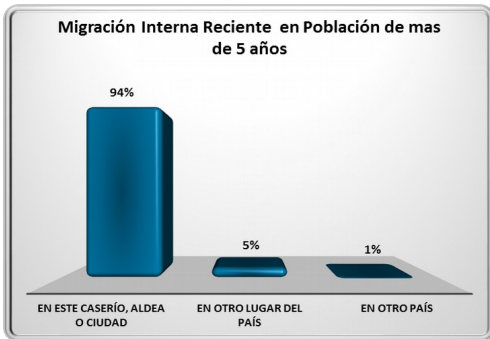
Pirámide Poblacional



Fuente: Proyecciones de Población 2018

La población del municipio está compuesta por un 48.8% de hombres y 51.2% de mujeres.

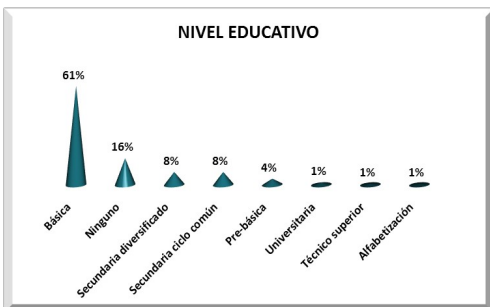
Grafico N°3



Fuente: Censo Nacional de Población y Vivienda 2013

El 5% de la población hace 5 años residía en otro lugar del país.

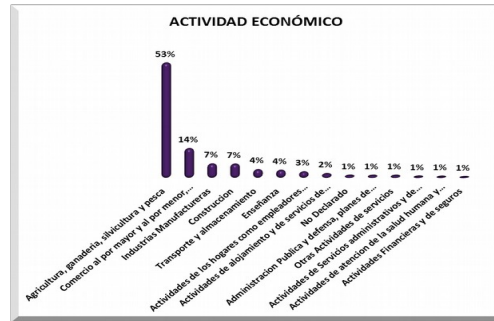
Grafico N°4



Fuente: Censo Nacional de Población y Vivienda 2013

El 61% de la población cuenta con un nivel educativo de Básica.

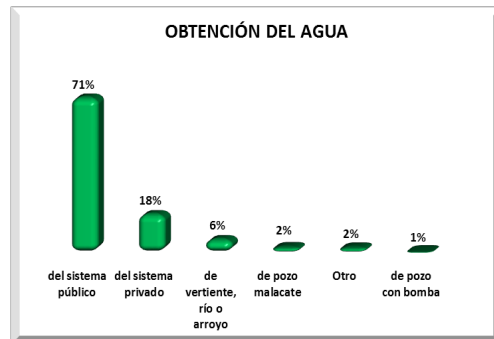
Grafico N°5



Fuente: Censo Nacional de Población y Vivienda 2013

El 53% de la población se dedica a la Agricultura, ganadería, silvicultura y pesca.

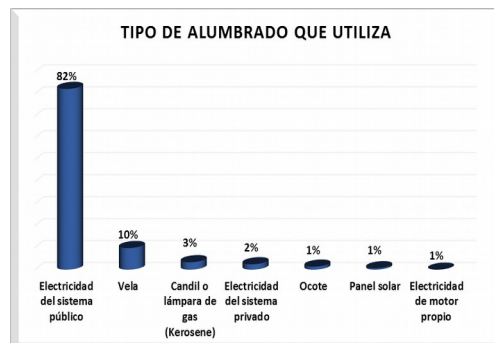
Grafico N°6



Fuente: Censo Nacional de Población y Vivienda 2013

La principal fuente de obtención del agua es el sistema público con 71%.

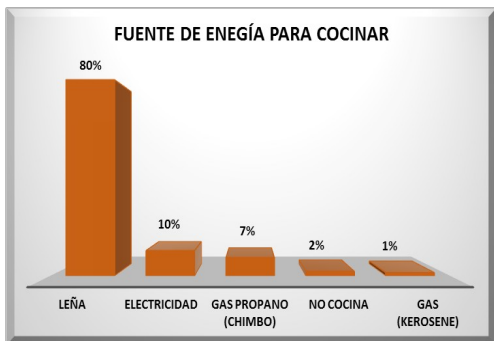
Grafico N°7



Fuente: Censo Nacional de Población y Vivienda 2013

La principal fuente de alumbrado en sus viviendas es la electricidad del sistema público con 82%.

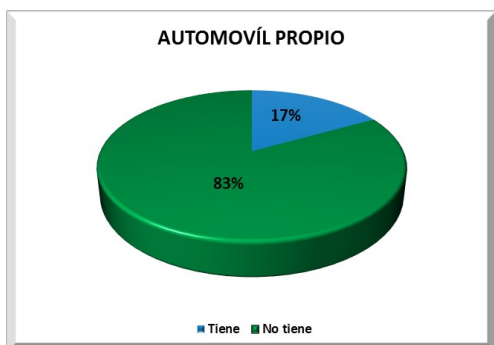
Grafico N°8



Fuente: Censo Nacional de Población y Vivienda 2013

Los hogares tienen como principal fuente para cocinar la leña con un 80%.

Grafico N°9



Fuente: Censo Nacional de Población y Vivienda 2013

El 17% de los hogares cuentan con automóvil propio.

Grafico N°10



Fuente: Directorio de establecimientos económicos 2010/registros administrativos de alcaldías municipales

Del total de establecimientos económicos de este municipio el 65% pertenece al sector comercio al por mayor y al por menor; reparación de vehículos.



Instituto Nacional de Estadística, Honduras.
Lomas del Guijarro, Edificio Plaza Guijarro, 5to piso.
Tegucigalpa, M.D.C. Honduras C.A. Apartado Postal: 15031
Teléfonos: (504) 2239-7154 / 2239-7156 / 2239-7194
Fax: (504) 2221-2911
www.ine.gob.hn inehn@hotmail.com