

# TROJES, EL PARAÍSO



## TROJES, EL PARAÍSO

### Origen del Municipio

Fue elevado a categoría de municipio el 1 de septiembre de 1987.

Fuente: Historia de los municipios de Honduras / Carmen Fiallos

### Datos Históricos

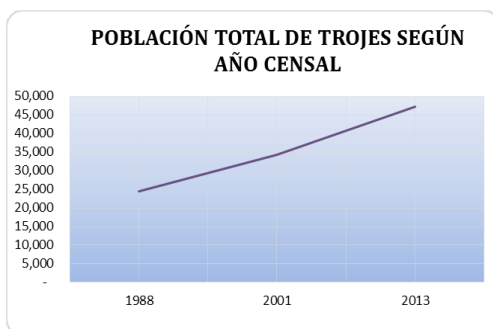
#### Cuadro N°1

##### POBLACIÓN TOTAL DE TROJES, POR SEXO SEGÚN AÑO CENSAL

AÑO	TOTAL	HOMBRE	MUJER
1988	24,492	12,701	11,791
2001	34,279	17,816	16,463
2013	47,294	24,414	22,880

Fuente: Censos Ine

#### Grafico N°1



Fuente: Censos INE

### Datos Actuales

Teniendo una extensión territorial aproximada de 1,369 km<sup>2</sup>, está conformado por 7 aldeas y 199 caseríos registrados en el Censo Nacional de Población y Vivienda de 2013, el código de identificación geográfica de Trojes, El Paraíso es 0719.

### Corporación Municipal

Nombre	Cargo
NELSON RENE MONCADA MENDOZA	Alcalde Municipal
DINORA DEL CARMEN SANDOVAL	Vice-Alcalde Municipal
MODESTO ANTONIO PASTRANA HERNANDEZ	Regidor (a)
MARVIN ALFREDO AMADOR LAGOS	Regidor (a)
JERSON ANAHUEL FIGUEROA OCHOA	Regidor (a)
YONYS JOEL SEVILLA GONZALES	Regidor (a)
ROGELIO VARGAS	Regidor (a)
JOSE DONATO MARTINEZ CHAVEZ	Regidor (a)
RODOLFO CASTILLO CARRASCO	Regidor (a)
DARLY XIOMARA RAMOS BUSTILLO	Regidor (a)

Fuente: TSE

#### Cuadro N°2

##### Total de población al 2019 según rangos de edad quinquenales, por sexo, y área urbano y rural

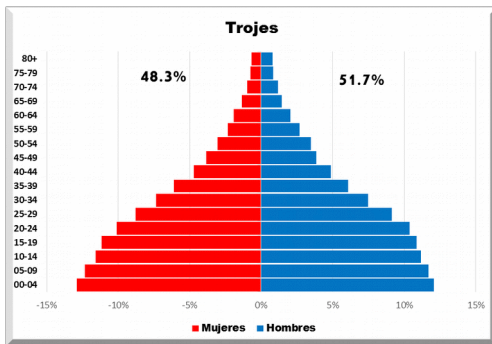
EDAD	TOTAL	HOMBRE	MUJER	URBANO	RURAL
	52,950	27,391	25,559	9,581	43,369
0-4	6,606	3,308	3,298	1,142	5,464
5-9	6,359	3,206	3,153	1,060	5,299
10-14	6,019	3,058	2,961	1,187	4,832
15-19	5,827	2,972	2,855	1,105	4,722
20-24	5,427	2,845	2,582	984	4,443
25-29	4,745	2,502	2,243	767	3,978
30-34	3,918	2,044	1,874	661	3,257
35-39	3,226	1,662	1,564	574	2,652
40-44	2,539	1,333	1,206	466	2,073
45-49	2,035	1,056	980	363	1,672
50-54	1,732	953	779	276	1,455
55-59	1,329	732	597	242	1,087
60-64	1,057	562	495	216	840
65-69	745	394	351	188	557
70-74	573	321	252	145	428
75-79	420	226	195	108	313
80+	393	217	176	98	295

Fuente: Proyecciones de Población 2019

La población es de 52,950 personas la cual está compuesta por 27,391 hombres y 25,559 mujeres. Con una población en el área urbana de 9,581 personas y en área rural de 43,369 personas.

**Grafico N°2**

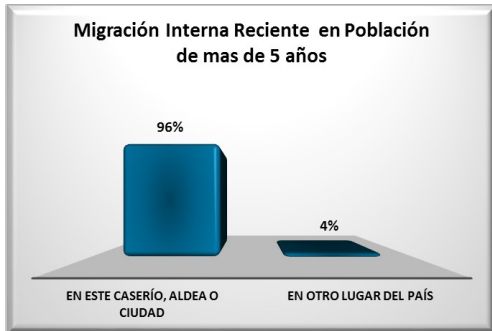
**Pirámide Poblacional**



Fuente: Proyecciones de Población 2019

La población del municipio está compuesta por un 51.7% de hombres y 48.3% de mujeres.

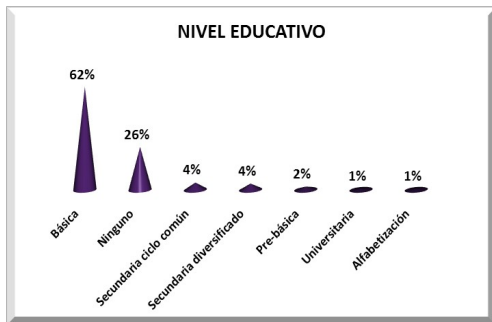
**Grafico N°3**



Fuente: Censo Nacional de Población y Vivienda 2013

El 4% de la población hace 5 años residía en otro lugar del país.

**Grafico N°4**



Fuente: Censo Nacional de Población y Vivienda 2013

El 62% de la población cuenta con un nivel educativo de Básica.

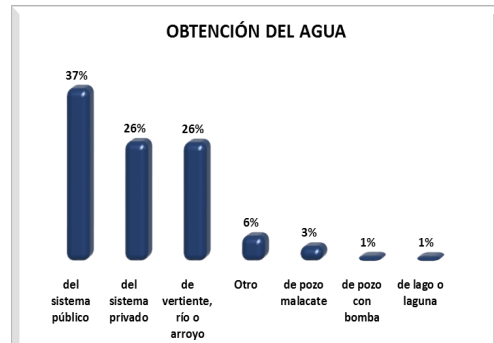
**Grafico N°5**



Fuente: Censo Nacional de Población y Vivienda 2013

El 80% de la población se dedica a la Agricultura, ganadería, silvicultura y pesca.

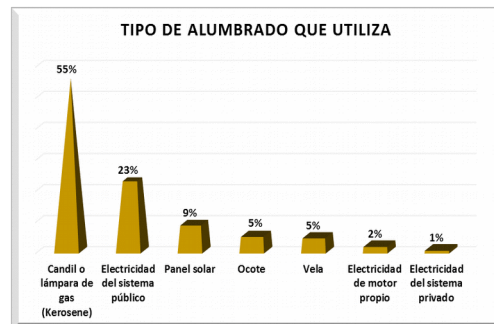
**Grafico N°6**



Fuente: Censo Nacional de Población y Vivienda 2013

La principal fuente de obtención del agua es el sistema Público con 37%.

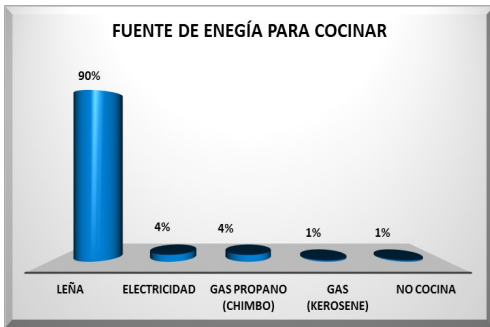
**Grafico N°7**



Fuente: Censo Nacional de Población y Vivienda 2013

La principal fuente de alumbrado en sus viviendas es el candil o lámpara de gas (Kerosene) con 55%.

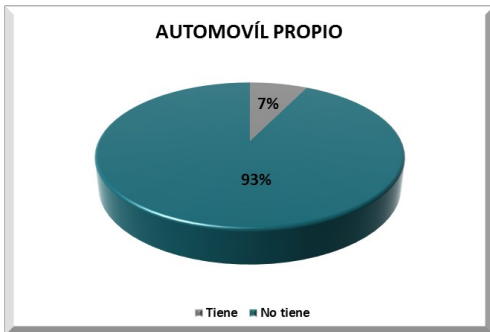
**Grafico N°8**



Fuente: Censo Nacional de Población y Vivienda 2013

Los hogares tienen como principal fuente para cocinar la leña con un 90%.

**Grafico N°9**



Fuente: Censo Nacional de Población y Vivienda 2013

El 7% de los hogares cuentan con automóvil propio.

**Grafico N°10**



Fuente: Directorio de establecimientos económicos 2010/registros administrativos de alcaldías municipales

Del total de establecimientos económicos de este municipio el 66% pertenece al sector comercio al por mayor y al por menor; reparación de vehículos.



Instituto Nacional de Estadística, Honduras.  
Lomas del Guijarro, Edificio Plaza Guijarro, 5to piso.  
Tegucigalpa, M.D.C. Honduras C.A. Apartado Postal: 15031  
Teléfonos: (504) 2239-7154 / 2239-7156 / 2239-7194  
Fax: (504) 2221-2911  
[www.ine.gob.hn](http://www.ine.gob.hn) [inehn@hotmail.com](mailto:inehn@hotmail.com)