

VIRGINIA, LEMPIRA



VIRGINIA, LEMPIRA

Origen del Municipio

Se cree que fue fundado en 1830 y en la división política territorial de 1889 era uno de los municipios del Distrito de Candelaria. Adquirió el título de propiedad de sus ejidos en 1864.

Fuente: Historia de los municipios de Honduras / Carmen Fiallos

Datos Históricos

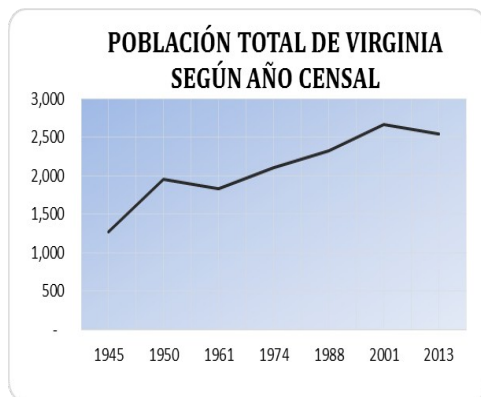
Cuadro N°1

POBLACION TOTAL DE VIRGINIA, POR SEXO
SEGÚN AÑO CENSAL

AÑO	TOTAL	HOMBRE	MUJER
1945	1,268	619	649
1950	1,949	967	982
1961	1,838	905	933
1974	2,110	1,046	1,064
1988	2,331	1,129	1,202
2001	2,666	1,340	1,326
2013	2,548	1,228	1,320

Fuente: Censos Ine

Gráfico N°1



Fuente: Censos INE

Datos Actuales

Teniendo una extensión territorial aproximada de 35 km², está conformado por 5 aldeas y 38 caseríos registrados en el Censo Nacional de Población y Vivienda de 2013, el código de identificación geográfica de Virginia, Lempira es 1327.

Corporación Municipal

Nombre	Cargo
JOSE MARIA ARGUETA MARTINEZ	Alcalde Municipal
MARTHA IRIS GARCIA AYALA	Vice-Alcalde Municipal
REGINALDO ECHEVERRIA BONILLA	Regidor (a)
ELIFAS RODRIGUEZ GARCIA	Regidor (a)
MANUEL ANTONIO LOPEZ RODRIGUEZ	Regidor (a)
VIRGINIA VASQUEZ	Regidor (a)

Fuente: TSE

Cuadro N°2

Total de población al 2018 según rangos de edad quinquenales, por sexo, y área urbano y rural

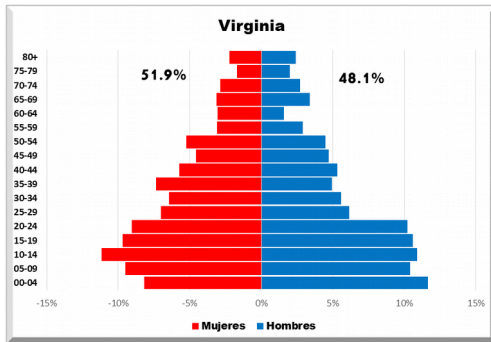
EDAD	TOTAL	HOMBRE	MUJER	URBANO	RURAL
	2,622	1,261	1,361	-	2,622
0-4	258	147	111	-	258
5-9	261	131	129	-	261
10-14	289	137	152	-	289
15-19	266	134	132	-	266
20-24	252	129	123	-	252
25-29	173	78	96	-	173
30-34	158	71	88	-	158
35-39	163	62	100	-	163
40-44	145	67	78	-	145
45-49	122	60	62	-	122
50-54	128	57	71	-	128
55-59	78	36	42	-	78
60-64	61	20	41	-	61
65-69	85	43	42	-	85
70-74	73	34	39	-	73
75-79	48	25	23	-	48
80+	61	30	30	-	61

Fuente: Proyecciones de Población 2018

La población es de 2,622 personas la cual está compuesta por 1,261 hombres y 1,361 mujeres. Con una población en el área rural de 2,622 personas.

Gráfico N°2

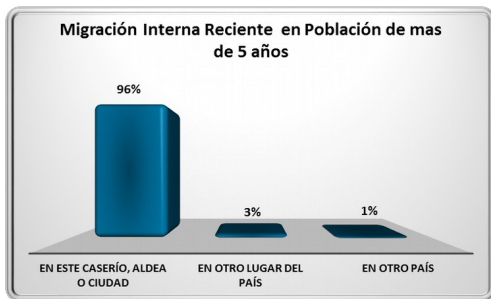
Pirámide Poblacional



Fuente: Proyecciones de Población 2018

La población del municipio está compuesta por un 48.1% de hombres y 51.9% de mujeres.

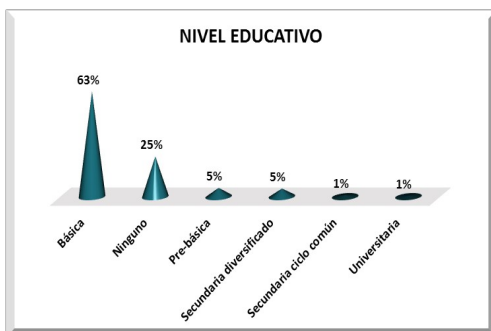
Grafico N°3



Fuente: Censo Nacional de Población y Vivienda 2013

El 3% de la población hace 5 años residía en otro lugar del país.

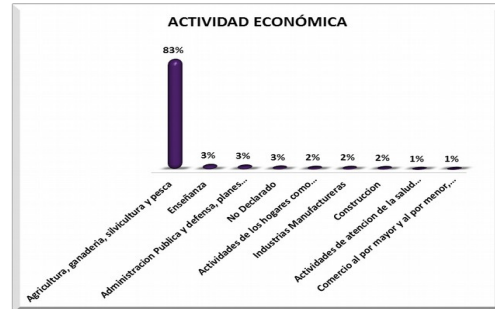
Grafico N°4



Fuente: Censo Nacional de Población y Vivienda 2013

El 63% de la población cuenta con un nivel educativo de Básica.

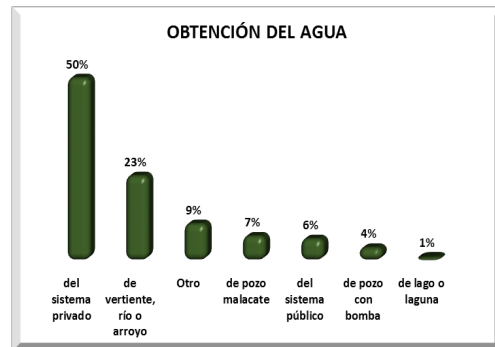
Grafico N°5



Fuente: Censo Nacional de Población y Vivienda 2013

El 83% de la población se dedica a la Agricultura, ganadería, silvicultura y pesca.

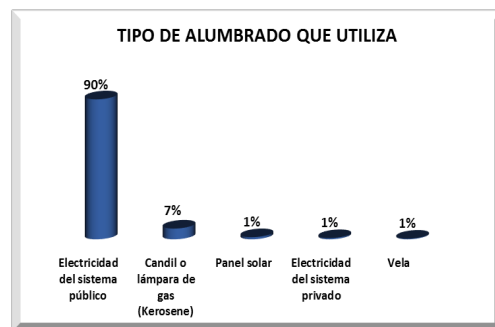
Grafico N°6



Fuente: Censo Nacional de Población y Vivienda 2013

La principal fuente de obtención del agua es el sistema privado con 50%.

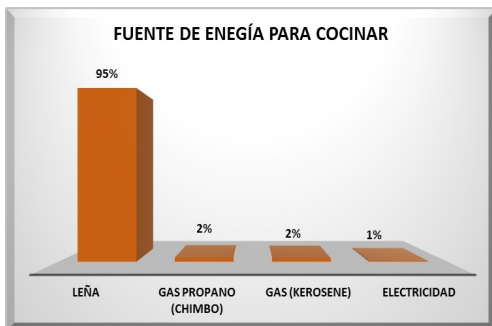
Grafico N°7



Fuente: Censo Nacional de Población y Vivienda 2013

La principal fuente de alumbrado en sus viviendas es la electricidad del sistema público con 90%.

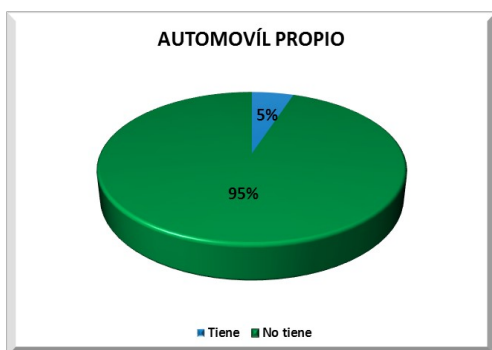
Grafico N°8



Fuente: Censo Nacional de Población y Vivienda 2013

Los hogares tienen como principal fuente para cocinar la leña con un 95%.

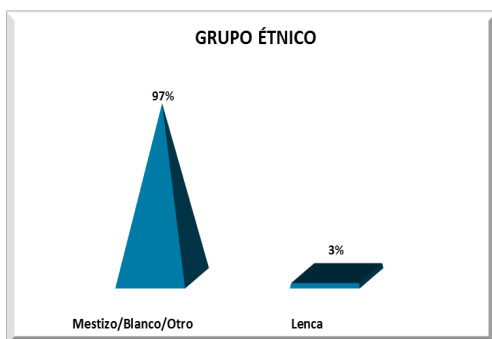
Grafico N°9



Fuente: Censo Nacional de Población y Vivienda 2013

El 5% de los hogares cuentan con automóvil propio.

Grafico N°10



Fuente: Censo Nacional de Población y Vivienda 2013

El 3% de la población del municipio se auto identificó como Lenca.



INEHonduras



@INE_Honduras



www.ine.gob.hn

Instituto Nacional de Estadística, Honduras.
Lomas del Guijarro, Edificio Plaza Guijarro, 5to piso.
Tegucigalpa, M.D.C. Honduras C.A. Apartado Postal: 15031
Teléfonos: (504) 2239-7154 / 2239-7156 / 2239-7194
Fax: (504) 2221-2911
www.ine.gob.hn inehn@hotmail.com