

ARADA, SANTA BÁRBARA



ARADA, SANTA BÁRBARA

Origen del Municipio

En el caso de la población de 1887 era una aldea del municipio de Santa Bárbara, se creó el municipio en 1900, según el acuerdo que sigue: "AUTORIZARCE LA CREACION DE UN PUEBLO QUE POR CABECERA LA ALDEA DE LA ARADA" Tegucigalpa 22 de junio de 1900.

Fuente: Historia de los municipios de Honduras / Carmen Fiallos

Datos Históricos

Cuadro N°1

POBLACIÓN TOTAL DE ARADA, POR SEXO

SEGÚN AÑO CENSAL			
AÑO	TOTAL	HOMBRE	MUJER
1901	2,008	1,016	992
1905	1,995	1,029	966
1910	2,362	1,183	1,179
1916	2,468	1,231	1,237
1926	2,802	1,366	1,436
1930	2,336	1,145	1,191
1935	2,761	1,413	1,348
1940	3,280	1,675	1,605
1945	3,729	1,893	1,836
1950	3,827	1,898	1,929
1961	4,456	2,232	2,224
1974	4,253	2,143	2,110
1988	6,704	3,502	3,202
2001	7,953	4,099	3,854
2013	9,622	4,948	4,674

Fuente: Censos Ine

Grafico N°1



Fuente: Censos INE

Datos Actuales

Teniendo una extensión territorial aproximada de 108 km², está conformado por 11 aldeas y 67 caseríos registrados en el Censo Nacional de Población y Vivienda de 2013, el código de identificación geográfica de Arada, Santa Bárbara es 1602.

Corporación Municipal

Nombre	Cargo
JOSE ARNOLD AVELAR HERNANDEZ	Alcalde Municipal
LORENA HERNANDEZ PINEDA	Vice-Alcalde Municipal
MARVIN RAMON CHAVEZ EVORA	Regidor (a)
REY LIDIO ROSALES	Regidor (a)
MARVIN VEGA LEIVA	Regidor (a)
MIRZA YAMELY REYES CANTILLANO	Regidor (a)
SANDRA NINOSKA ORTIZ MADRID	Regidor (a)
EDGAR DONALDO COREA HERNANDEZ	Regidor (a)
JOSE GILBERTO PAZ MORENO	Regidor (a)
MARILUZ LEIVA VEGA	Regidor (a)

Fuente: TSE

Cuadro N°2

Total de población al 2018 según rangos de edad quinquenales, por sexo, y área urbano y rural

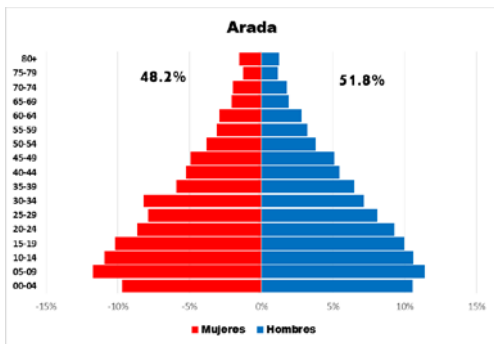
EDAD	TOTAL	HOMBRE	MUJER	URBANO	RURAL
0-4	1,080	583	498	260	820
5-9	1,229	627	601	302	926
10-14	1,145	584	561	336	809
15-19	1,070	548	522	324	746
20-24	955	511	444	258	697
25-29	849	444	405	198	650
30-34	815	395	420	192	622
35-39	663	358	305	175	489
40-44	571	302	270	161	410
45-49	534	280	253	150	383
50-54	407	211	196	139	268
55-59	336	177	158	129	206
60-64	305	155	150	110	195
65-69	213	106	107	83	130
70-74	199	98	101	76	123
75-79	129	65	64	51	78
80+	148	69	79	48	100

Fuente: Proyecciones de Población 2018

La población es de 10,648 personas la cual está compuesta por 5,513 hombres y 5,136 mujeres. Con una población en el área urbana de 2,994 personas y en el área rural de 7,654 personas.

Grafico N°2

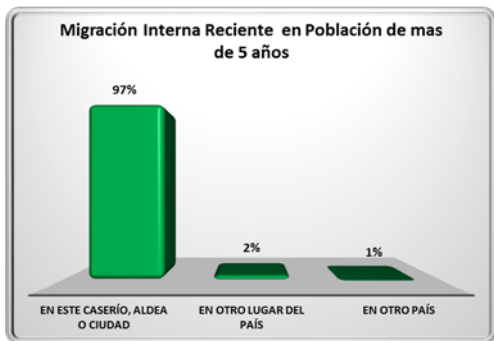
Pirámide Poblacional



Fuente: Proyecciones de Población 2018

La población del municipio está compuesta por un 51.8% de hombres y 48.2% de mujeres.

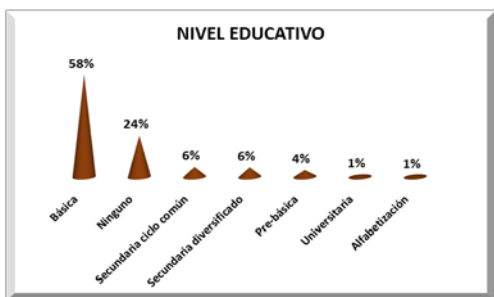
Grafico N°3



Fuente: Censo Nacional de Población y Vivienda 2013

El 2% de la población hace 5 años residía en otro lugar del país.

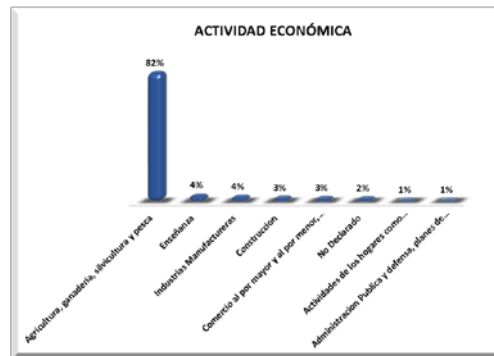
Grafico N°4



Fuente: Censo Nacional de Población y Vivienda 2013

El 58% de la población cuenta con un nivel educativo de Básica.

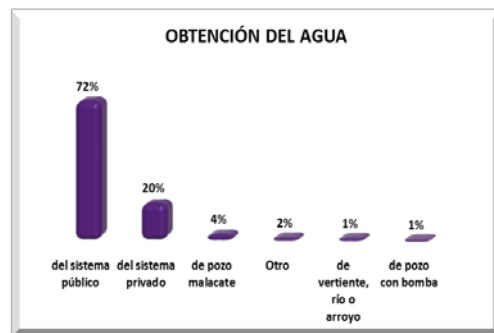
Grafico N°5



Fuente: Censo Nacional de Población y Vivienda 2013

El 82% de la población se dedica a la Agricultura, ganadería, silvicultura y pesca.

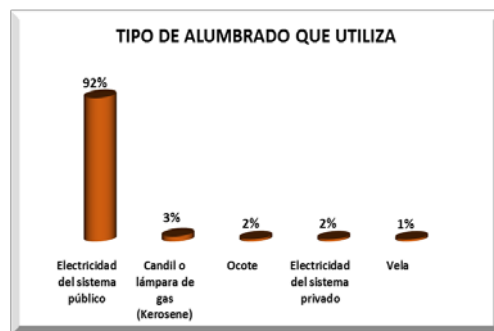
Grafico N°6



Fuente: Censo Nacional de Población y Vivienda 2013

La principal fuente de obtención del agua es el sistema público con 72%.

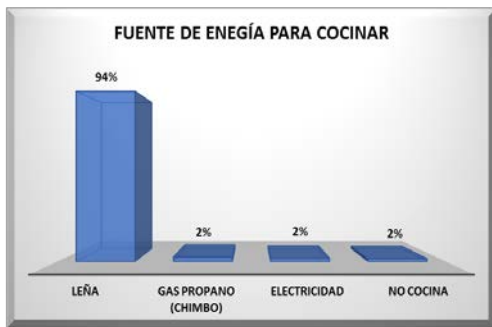
Grafico N°7



Fuente: Censo Nacional de Población y Vivienda 2013

La principal fuente de alumbrado en sus viviendas es la electricidad del sistema público con 92%.

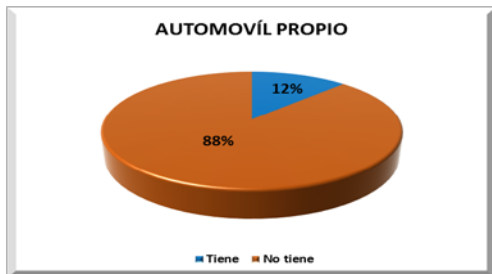
Grafico N°8



Fuente: Censo Nacional de Población y Vivienda 2013

Los hogares tienen como principal fuente para cocinar la leña con un 94%.

Grafico N°9



Fuente: Censo Nacional de Población y Vivienda 2013

El 12% de los hogares cuentan con automóvil propio.

Grafico N°10



Fuente: Directorio de establecimientos económicos 2010/registros administrativos de alcaldías municipales

Del total de establecimientos económicos de este municipio el 64% pertenece al sector comercio al por mayor y al por menor; reparación de vehículos.



Instituto Nacional de Estadística, Honduras.
Lomas del Guijarro, Edificio Plaza Guijarro, 5to piso.
Tegucigalpa, M.D.C. Honduras C.A. Apartado Postal: 15031
Teléfonos: (504) 2239-7154 / 2239-7156 / 2239-7194
Fax: (504) 2221-2911
www.ine.gob.hn inehn@hotmail.com