

CARIDAD, VALLE



CARIDAD, VALLE

Origen del Municipio

Al principio era la Hacienda La Caridad, en el recuento de población de 1801 de la tenencia de Nacaome, en la primera división de 1825 era parte de Comayagua, en 1869 de La Paz, y en 1893 forma parte del departamento de Valle.

Fuente: Historia de los municipios de Honduras / Carmen Fiallos

Datos Históricos

Cuadro N°1

**POBLACIÓN TOTAL DE CARIDAD, POR SEXO
SEGÚN AÑO CENSAL**

AÑO	TOTAL	HOMBRE	MUJER
1901	1,618	760	858
1905	1,654	793	861
1910	1,833	870	963
1916	1,726	819	907
1926	1,575	760	815
1930	2,096	954	1,142
1935	2,294	1,058	1,236
1940	4,501	1,160	3,341
1945	2,614	1,225	1,389
1950	3,168	1,529	1,639
1961	3,262	1,581	1,681
1974	2,814	1,370	1,444
1988	3,283	1,631	1,652
2001	3,542	1,644	1,898
2013	3,927	1,925	2,002

Fuente: Censos Ine

Grafico N°1



Fuente: Censos INE

Datos Actuales

Teniendo una extensión territorial aproximada de 57 km², está conformado por 5 aldeas y 40 caseríos registrados en el Censo Nacional de Población y Vivienda de 2013, el código de identificación geográfica de Caridad, Valle es 1705.

Corporación Municipal

Nombre	Cargo
FRANCISCO RUBEN TURCIOS RODRIGUEZ	Alcalde Municipal
LURBIN YAMILETH BONILLA GALEANO	Vice-Alcalde Municipal
MARIA ADALINDA MALDONADO JIMENEZ	Regidor (a)
ERICK NATIVIDAD MARADIAGA CABRERA	Regidor (a)
ANAYDA MARIBEL MEJIA JIMENEZ	Regidor (a)
MARBIN NOEL GARCIA MORAN	Regidor (a)

Fuente: TSE

Cuadro N°2

Total de población al 2018 según rangos de edad quinquenales, por sexo, y área urbano y rural

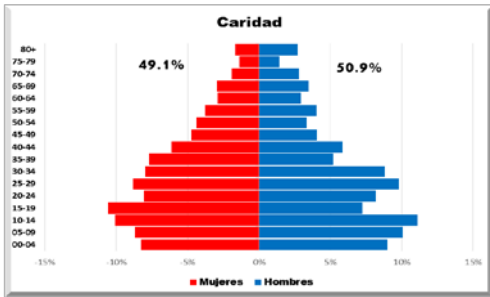
EDAD	TOTAL 4,018	HOMBRE 2,046	MUJER 1,973	URBANO	RURAL 4,018
0-4	347	184	163	-	347
5-9	377	206	171	-	377
10-14	426	227	199	-	426
15-19	356	148	208	-	356
20-24	326	167	159	-	326
25-29	375	201	174	-	375
30-34	338	181	157	-	338
35-39	258	107	152	-	258
40-44	241	119	121	-	241
45-49	177	83	94	-	177
50-54	156	69	87	-	156
55-59	157	82	74	-	157
60-64	117	60	57	-	117
65-69	129	71	58	-	129
70-74	95	57	38	-	95
75-79	56	29	27	-	56
80+	89	56	33	-	89

Fuente: Proyecciones de Población 2018

La población es de 4,018 personas la cual está compuesta por 2,046 hombres y 1,973 mujeres. Con una población en el área rural de 4,018 personas.

Grafico N°2

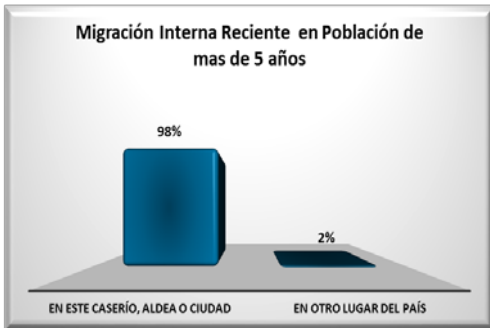
Pirámide Poblacional



Fuente: Proyecciones de Población 2018

La población del municipio está compuesta por un 50.9% de hombres y 49.1% de mujeres.

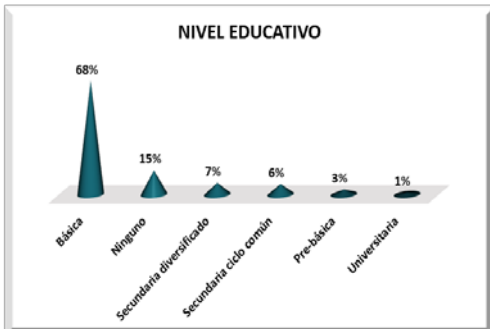
Grafico N°3



Fuente: Censo Nacional de Población y Vivienda 2013

El 2% de la población hace 5 años residía en otro lugar del país.

Grafico N°4



Fuente: Censo Nacional de Población y Vivienda 2013

El 68% de la población cuenta con un nivel educativo de Básica.

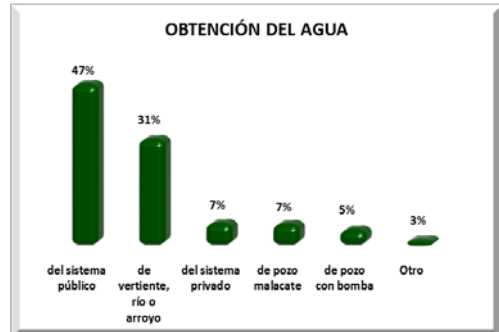
Grafico N°5



Fuente: Censo Nacional de Población y Vivienda 2013

El 83% de la población se dedica a la Agricultura, ganadería, silvicultura y pesca.

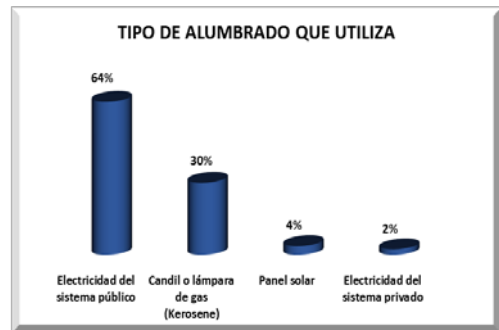
Grafico N°6



Fuente: Censo Nacional de Población y Vivienda 2013

La principal fuente de obtención del agua es el sistema público con 47%.

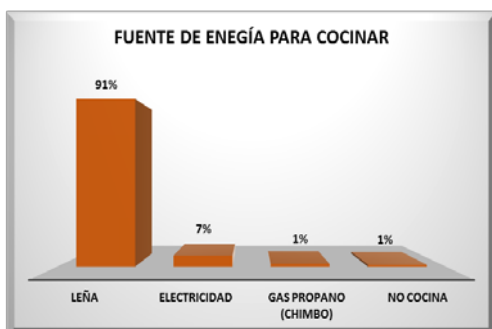
Grafico N°7



Fuente: Censo Nacional de Población y Vivienda 2013

La principal fuente de alumbrado en sus viviendas es la electricidad del sistema público con 64%.

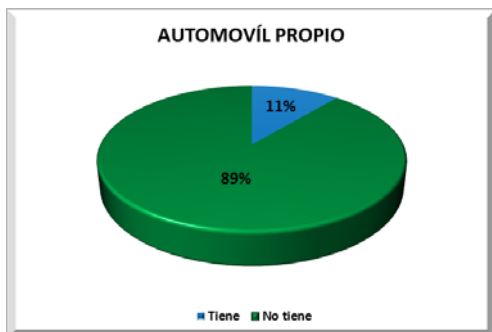
Grafico N°8



Fuente: Censo Nacional de Población y Vivienda 2013

Los hogares tienen como principal fuente para cocinar la leña con un 91%.

Grafico N°9



Fuente: Censo Nacional de Población y Vivienda 2013

El 11% de los hogares cuentan con automóvil propio.



Instituto Nacional de Estadística, Honduras.
Lomas del Guijarro, Edificio Plaza Guijarro, 5to piso.
Tegucigalpa, M.D.C. Honduras C.A. Apartado Postal: 15031
Teléfonos: (504) 2239-7154 / 2239-7156 / 2239-7194
Fax: (504) 2221-2911
www.ine.gob.hn inehn@hotmail.com