

TEXIGUAT, EL PARAÍSO



TEXIGUAT, EL PARAÍSO

Origen del Municipio

Fue fundado por la descendencia de los antiguos Cholulas o Chorotegas.

En 1702 obtuvo título de municipio con el nombre de San Antonio de Texiguat. En la división política de 1825 formaba parte del partido de Tegucigalpa, al crear el departamento de El Paraíso en 1869, fue uno de los círculos gubernativos que formaron dicho departamento.

El 18 de diciembre de 1878 se anexa el círculo de Texiguat a Tegucigalpa, pero el 28 de octubre de 1886 se reincorpora a El Paraíso.

Fuente: Historia de los municipios de Honduras / Carmen Fiallos

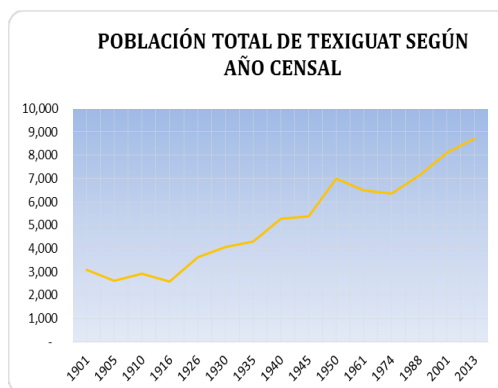
Datos Históricos

Cuadro N°1

AÑO	POBLACION TOTAL DE TEXIGUAT, POR SEXO SEGÚN AÑO CENSAL		
	TOTAL	HOMBRE	MUJER
1901	3,102	1,518	1,584
1905	2,626	1,270	1,356
1910	2,935	1,462	1,473
1916	2,571	1,266	1,305
1926	3,643	1,805	1,838
1930	4,052	2,025	2,027
1935	4,302	2,120	2,182
1940	5,270	2,626	2,644
1945	5,384	2,677	2,707
1950	7,010	3,490	3,520
1961	6,484	3,229	3,255
1974	6,358	3,170	3,188
1988	7,144	3,544	3,600
2001	8,108	4,089	4,019
2013	8,727	4,532	4,195

Fuente: Censos Ine

Grafico N°1



Fuente: Censos INE

Datos Actuales

Teniendo una extensión territorial aproximada de 202 km², está conformado por 8 aldeas y 139 caseríos registrados en el Censo Nacional de Población y Vivienda de 2013, el código de identificación geográfica de Texiguat, El Paraíso es 0716.

Corporación Municipal

Nombre	Cargo
WILSON LINDOLFO CAMPOS ANDINO	Alcalde Municipal
EVA PATRICIA DORMES AGUILAR	Vice-Alcalde Municipal
LORENZO ARTURO SIERRA ISAGUIRRE	Regidor (a)
PABLO SANCHEZ LOPEZ	Regidor (a)
JULIO CESAR SANCHEZ SAUCEDA	Regidor (a)
CLORINDA LOPEZ BRICEÑO	Regidor (a)
SILVIA LOPEZ BARAHONA	Regidor (a)
CARLOS ENRIQUE RAMIREZ	Regidor (a)

Fuente: TSE

Cuadro N°2

Total de población al 2019 según rangos de edad quinquenales, por sexo, y área urbano y rural

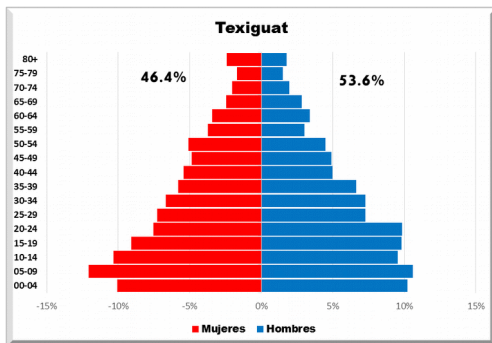
EDAD	TOTAL	HOMBRE	MUJER	URBANO	RURAL
	8,880	4,759	4,122	-	8,880
0-4	902	487	415	-	902
5-9	1,001	504	497	-	1,001
10-14	880	454	426	-	880
15-19	840	466	374	-	840
20-24	780	469	312	-	780
25-29	646	346	300	-	646
30-34	622	346	276	-	622
35-39	555	315	240	-	555
40-44	461	238	224	-	461
45-49	432	233	200	-	432
50-54	423	214	209	-	423
55-59	296	143	153	-	296
60-64	303	161	142	-	303
65-69	235	134	101	-	235
70-74	177	93	83	-	177
75-79	142	72	70	-	142
80+	184	84	100	-	184

Fuente: Proyecciones de Población 2019

La población es de 8,880 personas la cual está compuesta por 4,759 hombres y 4,122 mujeres. Con una población en el área rural de 8,880 personas.

Grafico N°2

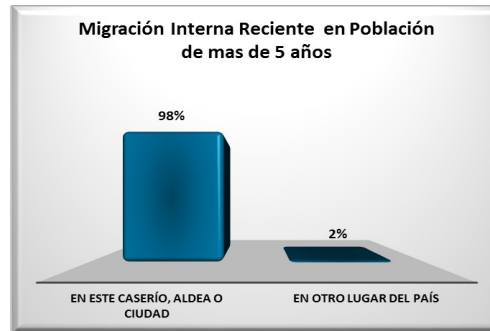
Pirámide Poblacional



Fuente: Proyecciones de Población 2019

La población del municipio está compuesta por un 53.6% de hombres y 46.4% de mujeres.

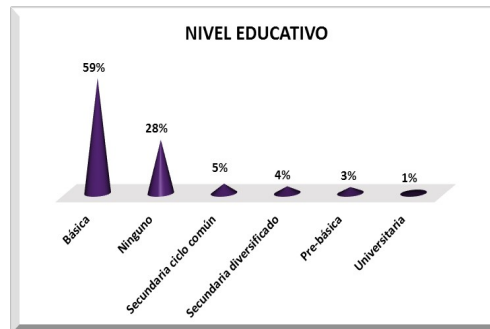
Grafico N°3



Fuente: Censo Nacional de Población y Vivienda 2013

El 2% de la población hace 5 años residía en otro lugar del país.

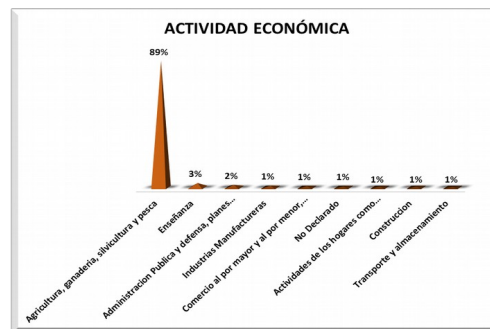
Grafico N°4



Fuente: Censo Nacional de Población y Vivienda 2013

El 59% de la población cuenta con un nivel educativo de Básica.

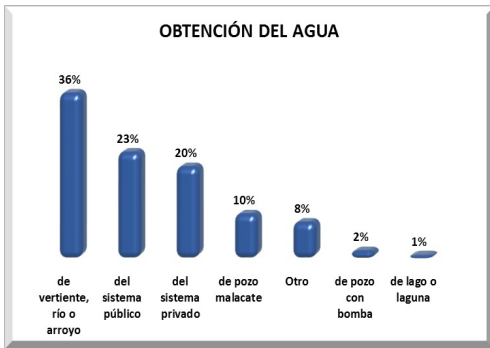
Grafico N°5



Fuente: Censo Nacional de Población y Vivienda 2013

El 89% de la población se dedica a la Agricultura, ganadería, silvicultura y pesca.

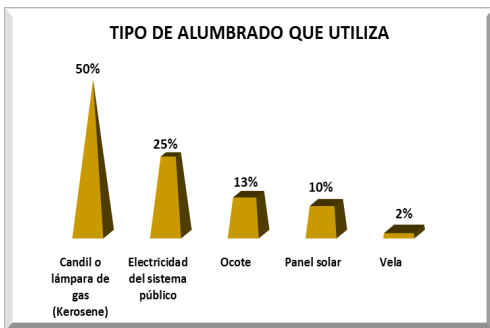
Grafico N°6



Fuente: Censo Nacional de Población y Vivienda 2013

La principal fuente de obtención del agua es de vertiente, río o arroyo con 36%.

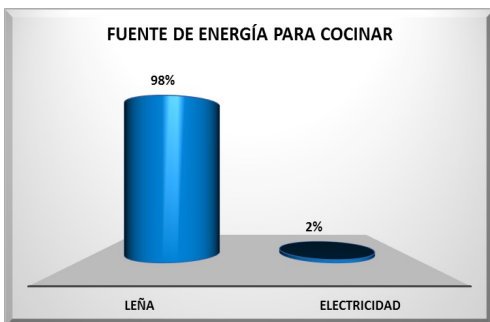
Grafico N°7



Fuente: Censo Nacional de Población y Vivienda 2013

La principal fuente de alumbrado en sus viviendas es el candil o Lámpara de gas (Kerosene) con 50%.

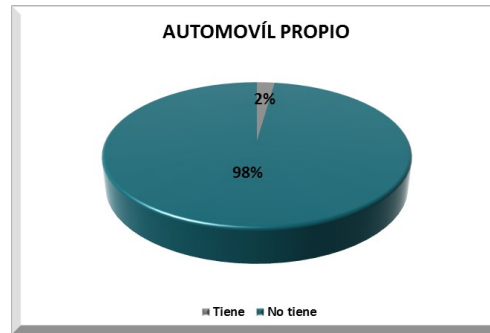
Grafico N°8



Fuente: Censo Nacional de Población y Vivienda 2013

Los hogares tienen como principal fuente para cocinar la leña con un 98%.

Grafico N°9



Fuente: Censo Nacional de Población y Vivienda 2013

El 2% de los hogares cuentan con automóvil propio.

Grafico N°10



Fuente: Directorio de establecimientos económicos 2010/registros administrativos de alcaldías municipales

Del total de establecimientos económicos de este municipio el 67% pertenece al sector comercio al por mayor y al por menor; reparación de vehículos.



Instituto Nacional de Estadística, Honduras.
Lomas del Guijarro, Edificio Plaza Guijarro, 5to piso.
Tegucigalpa, M.D.C. Honduras C.A. Apartado Postal: 15031
Teléfonos: (504) 2239-7154 / 2239-7156 / 2239-7194
Fax: (504) 2221-2911
www.ine.gob.hn inehn@hotmail.com