



# CAMPAMENTO, OLANCHO

INFORMACIÓN GENERAL / 2018

## CAMPAMENTO, OLANCHO

### Origen del Municipio

Su cabecera municipal fue fundada en 1835. Le dieron categoría de municipio en 1857. En la División Política Territorial 1889 aparece como Santa Ana (Campamento), formando parte del Distrito de Juticalpa.

Fuente: Historia de los municipios de Honduras / Carmen Fiallos

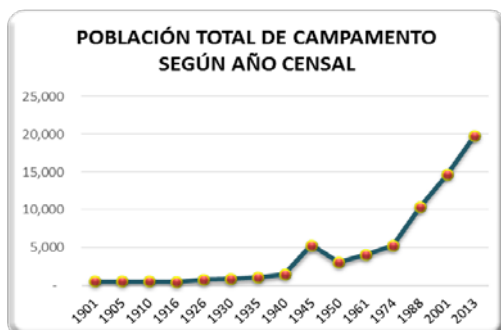
### Datos Históricos

**Cuadro N°1**

POBLACIÓN TOTAL DE CAMPAMENTO, POR SEXO SEGÚN AÑO CENSAL			
AÑO	TOTAL	HOMBRE	MUJER
1901	669	335	334
1905	576	282	294
1910	659	327	332
1916	513	242	271
1926	815	385	430
1930	914	436	478
1935	1,102	534	568
1940	1,496	730	766
1945	5,376	2,556	2,820
1950	3,084	1,607	1,477
1961	4,170	2,073	2,097
1974	5,307	2,649	2,658
1988	10,438	5,218	5,220
2001	14,774	7,405	7,369
2013	19,832	9,871	9,961

Fuente: Censos Ine

**Gráfico N°1**



Fuente: Censos INE

### Datos Actuales

Teniendo una extensión territorial aproximada de 391 km<sup>2</sup>, está conformado por 11 aldeas y 117 caseríos registrados en el Censo Nacional de Población y Vivienda de 2013, el código de identificación geográfica de Campamento, Olancho es 1502.

### Corporación Municipal

Nombre	Cargo
CARLOS EDUARDO CANO MARTINEZ	Alcalde Municipal
ZANDRA ELIZABETH ANDINO MARTINEZ	Vice-Alcalde Municipal
ALAN HERNAN ROMERO VARELA	Regidor (a)
LUZ ASTERIA GIRON AMADOR	Regidor (a)
JOSE LUIS TEJEDA SOTO	Regidor (a)
SANTOS BIENVENIDO SAUCEDA MARTINEZ	Regidor (a)
MARIO MOISES VILLATORO BONILLA	Regidor (a)
SUYAPA ELIZABETH ZELAYA ZELAYA	Regidor (a)
JULIO ERASMO MACIAS RODRIGUEZ	Regidor (a)
AMANDA CAROLA BANEGAS GALLEGOS	Regidor (a)

Fuente: TSE

**Cuadro N°2**

**Total de población al 2018 según rangos de edad quinquenales, por sexo, y área urbano y rural**

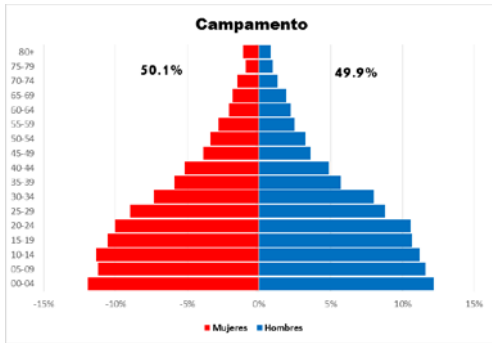
TOTAL	TOTAL	HOMBRE	MUJER	URBANO	RURAL
	22,357	11,159	11,198	6,855	15,502
0-4	2,696	1,361	1,335	746	1,950
5-9	2,550	1,292	1,258	717	1,833
10-14	2,522	1,251	1,271	802	1,720
15-19	2,372	1,190	1,182	733	1,639
20-24	2,303	1,179	1,124	691	1,613
25-29	1,986	980	1,006	550	1,437
30-34	1,709	891	818	487	1,222
35-39	1,294	637	657	387	907
40-44	1,122	543	579	354	768
45-49	832	398	434	278	554
50-54	742	362	380	246	495
55-59	592	276	316	203	389
60-64	481	245	237	181	300
65-69	416	209	207	179	237
70-74	312	145	167	113	199
75-79	208	105	103	80	128
80+	218	95	123	107	111

Fuente: Proyecciones de Población 2018

La población es de 22,357 personas la cual está compuesta por 11,159 hombres y 11,198 mujeres. Con una población en el área urbana de 6,855 personas y en el área rural de 15,502 personas.

**Grafico N°2**

**Pirámide Poblacional**



Fuente: Proyecciones de Población 2018

La población del municipio está compuesta por un 49.9% de hombres y 50.1% de mujeres.

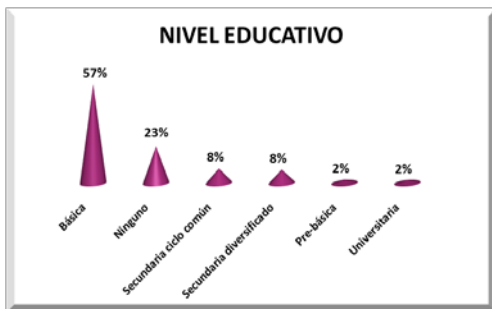
**Grafico N°3**



Fuente: Censo Nacional de Población y Vivienda 2013

El 5% de la población hace 5 años residía en otro lugar del país.

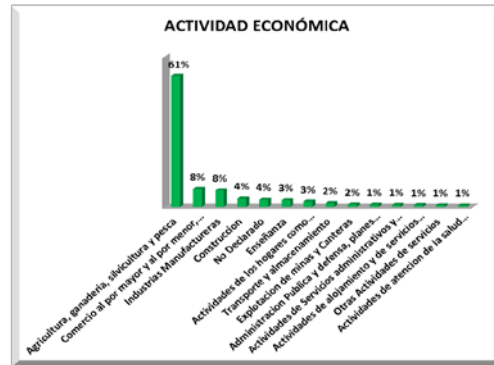
**Grafico N°4**



Fuente: Censo Nacional de Población y Vivienda 2013

El 57% de la población cuenta con un nivel educativo de Básica.

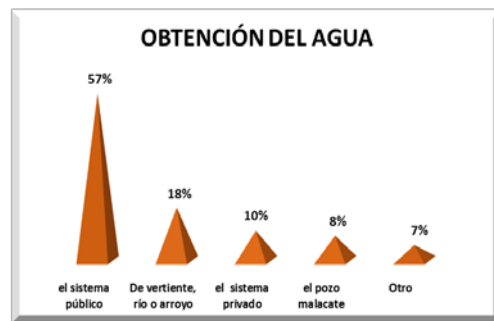
**Grafico N°5**



Fuente: Censo Nacional de Población y Vivienda 2013

El 61% de la población se dedica a la agricultura, ganadería, silvicultura y pesca.

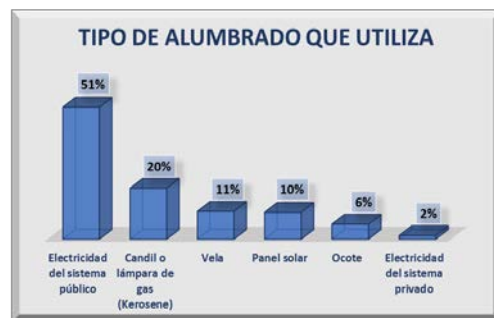
**Grafico N°6**



Fuente: Censo Nacional de Población y Vivienda 2013

La principal fuente de obtención del agua es el sistema público con 57%.

**Grafico N°7**



Fuente: Censo Nacional de Población y Vivienda 2013

La principal fuente de alumbrado en sus viviendas es la Electricidad del sistema público con 51%.

**Grafico N°8**



Fuente: Censo Nacional de Población y Vivienda 2013

Los hogares tienen como principal fuente para cocinar la Leña con un 87%.

**Grafico N°9**



Fuente: Censo Nacional de Población y Vivienda 2013

El 20% de los hogares cuentan con automóvil propio.

**Grafico N°10**



Fuente: Directorio de establecimientos económicos 2010/registros administrativos de alcaldías municipales

Del total de establecimientos económicos de este municipio el 54% pertenece al sector comercio al por mayor y al por menor; reparación de vehículos.

***Oportuno y confiable***  
***www.ine.gob.hn***  
***Siga nuestras redes sociales del INE:***

